

**КАРТА-ПЛАН ТЕРРИТОРИИ****Пояснительная записка****1. Сведения о территории выполнения комплексных кадастровых работ:** *Российская Федерация, Мурманская область, муниципальный округ город Кировск, КК 51:16:0040108*

(наименование субъекта Российской Федерации, муниципального образования, населенного пункта, уникальные учетные номера кадастровых кварталов, иные сведения, позволяющие определить местоположение территории, на которой выполняются комплексные кадастровые работы, например, наименование садоводческого или огороднического некоммерческого товарищества, гаражного кооператива, элемента планировочной структуры)

**2. Основания выполнения комплексных кадастровых работ:**

Наименование, дата и номер документа, на основании которого выполняются комплексные кадастровые работы:  
*Муниципальный контракт от 29.03.2024 №№014920000232400093101*

**3. Дата подготовки карты-плана территории** *26 сентября 2024 г.***4. Сведения о заказчике(ах) комплексных кадастровых работ:**

В отношении юридического лица, органа местного самоуправления муниципального района, муниципального округа или городского округа либо уполномоченного исполнительного органа государственной власти субъекта Российской Федерации:

полное или сокращенное (в случае, если имеется) наименование: *Комитет по управлению муниципальной собственностью администрации города Кировска*

основной государственный регистрационный номер: *1025100561463*

идентификационный номер налогоплательщика: *5103020921*

В отношении физического лица или представителя физических или юридических лиц:

фамилия, имя, отчество (последнее - при наличии): —

страховой номер индивидуального лицевого счета в системе обязательного пенсионного страхования Российской Федерации (СНИЛС): —

Наименование и реквизиты документа, подтверждающие полномочия представителя заказчика(ов) комплексных кадастровых работ:

—

Адрес электронной почты (для направления уведомления о результатах внесения сведений в Единый государственный реестр недвижимости): —

**5. Сведения об исполнителе комплексных кадастровых работ:**

Полное или сокращенное (в случае, если имеется) наименование и адрес юридического лица, с которым заключен государственный или муниципальный контракт либо договор подряда на выполнение комплексных кадастровых работ: *ООО "Геонд", 454048, Челябинская обл., г. Челябинск, Свердловский пр-кт, 84Б, оф. 7.1*

## КАРТА-ПЛАН ТЕРРИТОРИИ

Фамилия, имя, отчество кадастрового инженера (последнее - при наличии): *Мирошниченко Оксана Петровна* и основной государственный регистрационный номер кадастрового инженера индивидуального предпринимателя (ОГРНИП): —

Страховой номер индивидуального лицевого счета в системе обязательного пенсионного страхования Российской Федерации (СНИЛС) кадастрового инженера: *161-062-566 34*

Уникальный реестровый номер кадастрового инженера в реестре саморегулируемой организации кадастровых инженеров и дата внесения сведений о физическом лице в такой реестр: *2764 16 июня 2023 г.*

Полное или (в случае, если имеется) сокращенное наименование саморегулируемой организации кадастровых инженеров, членом которой является кадастровый инженер: *Ассоциация Саморегулируемая организация "Межрегиональный союз кадастровых инженеров"*

Контактный телефон: *+7-351-711-14-04*

Почтовый адрес и адрес электронной почты, по которым осуществляется связь с кадастровым инженером: *454048, Челябинская обл., г. Челябинск, Свердловский пр-кт, 84Б, оф. 7.1, geoid\_kkr@mail.ru*

**6. Перечень документов, использованных при подготовке карты-плана территории:**

№ п/п	Реквизиты документа				
	Вид	Дата	Номер	Наименование	Иные сведения
1	2	3	4	5	6
1	—	01.04.2024	КУВИ-001/2024-90579641	Кадастровый план территории	—
2	—	26.03.2013	12	Правила землепользования и застройки муниципального образования город Кировск	—
3	—	15.04.2024	170-11017/2024-В	ВЫПИСКА о пунктах государственной геодезической сети, государственной нивелирной сети и государственной гравиметрической сети	—
4	—	22.08.2024	б/н	Решение об утверждении	включен в приложение
5	—	26.09.2024	КУВИ-001/2024-239407761	Кадастровая выписка о земельном участке	—
6	—	26.09.2024	КУВИ-001/2024-239407416	Кадастровая выписка о земельном участке	—

**КАРТА-ПЛАН ТЕРРИТОРИИ**

**7. Пояснения к карте-плану территории:**

**КАРТА-ПЛАН ТЕРРИТОРИИ****1. Пояснительная записка**

На территории кадастрового квартала 51:16:0040108 ООО «Геоид» в соответствии с Муниципальным контрактом № 014920000232400093101 от 29.03.2024 г. на выполнение комплексных кадастровых работ на территории муниципального округа город Кировск Мурманская область выполнены комплексные кадастровые работы.

Границы земельных участков установлены по их фактическому использованию. При выполнении комплексных кадастровых работ площади уточняемых/исправляемых земельных участков определялись в соответствии с требованиями законодательства: фактическая площадь земельного участка не должна быть меньше площади земельного участка, сведения о которой относительно этого земельного участка содержатся в Едином государственном реестре недвижимости, более чем на 10 % больше площади земельного участка, сведения о которой относительно этого земельного участка содержатся в Едином государственном реестре недвижимости, более чем на величину предельного минимального размера земельного участка, установленного в соответствии с федеральным законом для земель соответствующих целевого назначения и разрешенного использования; больше площади земельного участка, сведения о которой относительно этого земельного участка содержатся в Едином государственном реестре недвижимости, более чем на 10%, если предельный минимальный размер земельного участка не установлен.

Согласно Правилам землепользования и застройки муниципального образования город Кировск с подведомственной территорией, утвержденные Решением Совета депутатов муниципального образования г.Кировск с подведомственной территорией от 26.03.2013 №12 территория кадастрового квартала расположена в следующих территориальных зонах:

- П-3 - Производственная зона IV и V класса (П-3), минимальный и максимальный размеры земельных участков не установлены;
- Д-2 - Зона многофункциональной общественно-деловой застройки, минимальный и максимальный размеры земельных участков не установлены;
- 3 - Зона озелененных территорий специального назначения, минимальный и максимальный размеры земельных участков не установлены;
- П-2 - Производственная зона II и III класса, минимальный и максимальный размеры земельных участков не установлены;
- ИТ-2 - Зона транспортной инфраструктуры, минимальный и максимальный размеры земельных участков не установлены;

По сведениям Единого государственного реестра недвижимости, на территории кадастрового квартала 51:16:0040108 расположено 86 земельных участков. Из них местоположение уточнено – 4 ЗУ, исправлено местоположение 12 ЗУ.

Земельные участки с кадастровыми номерами 51:16:0040108:1, 51:16:0040108:3, 51:16:0040108:5, 51:16:0040108:6, 51:16:0040108:10, 51:16:0040108:11, 51:16:0040108:13, 51:16:0040108:16, 51:16:0040108:52, 51:16:0040108:53, 51:16:0040108:54, 51:16:0040108:55, 51:16:0040108:59, 51:16:0040108:60, 51:16:0040108:62, 51:16:0040108:66, 51:16:0040108:69, 51:16:0040108:70, 51:16:0040108:92, 51:16:0040108:93, 51:16:0040108:99, 51:16:0040108:101, 51:16:0040108:102, 51:16:0040108:103, 51:16:0040108:112, 51:16:0040108:113, 51:16:0040108:115, 51:16:0040108:116, 51:16:0040108:119, 51:16:0040108:120, 51:16:0040108:128, 51:16:0040108:129, 51:16:0040108:130, 51:16:0040108:253, 51:16:0040108:256, 51:16:0040108:257, 51:16:0040108:258 соответствуют сведениям ЕГРН.

Земельный участок с кадастровым номером 51:16:0040108:9 исключен из ККР, т.к. предназначен для размещения линейного объекта, который не является объектом комплексных кадастровых работ.

По сведениям Единого государственного реестра недвижимости, на территории кадастрового квартала 51:16:0040108 расположено 60 объектов капитального строительства.

В ходе ККР было выполнено:

- уточнение местоположения 16 ОКС, сведения о которых внесены в Единый государственный реестр недвижимости, но описание которых отсутствует.
- исправлено местоположение 1 ОКСа.

## КАРТА-ПЛАН ТЕРРИТОРИИ

Объекты капитального строительства с кадастровыми номерами 51:16:0000000:193, 51:16:0040108:134, 51:16:0040108:251, 51:16:0040108:252, 51:16:0040108:254, 51:16:0040108:259, 51:16:0040108:260, 51:16:0040108:261 соответствуют сведениям ЕГРН.

Объекты капитального строительства с кадастровыми номерами 51:16:0000000:3238, 51:16:0000000:3246, 51:16:0000000:5020, 51:16:0000000:5066, 51:16:0000000:5148, 51:16:0000000:5156, 51:16:0000000:5157, 51:16:0000000:5162, 51:16:0000000:5163, 51:16:0040108:83, 51:16:0040108:100, 51:16:0040108:105, 51:16:0040108:106 являются линейными объектами, следовательно, не являются объектами комплексных кадастровых работ.

Объекты капитального строительства с кадастровыми номерами 51:16:0000000:180, 51:16:0000000:491, 51:16:0000000:543, 51:16:0000000:561, 51:16:0000000:624, 51:16:0000000:846, 51:16:0000000:857, 51:16:0000000:872, 51:16:0000000:894, 51:16:0000000:899, 51:16:0000000:3055, 51:16:0000000:3155 расположены за пределами КК.

Объекты капитального строительства с кадастровыми номерами 51:16:0000000:270, 51:16:0000000:661, 51:16:0000000:851 на местности демонтированы.

## 1. Сведения о пунктах геодезической сети:

№ п/п	Вид геодезической сети	Название пункта и тип знака геодезической сети	Система координат пункта геодезической сети	Координаты пункта, м		Дата обследования 17 апреля 2024 г.		
						Сведения о состоянии		
				Х	У	наружного знака пункта	центра пункта	марки центра пункта
1	2	3	4	5	6	7	8	9
1	ГГС, 4 класс	Титан, пир	МСК-51, зона 1	488800.08	1469930.58	сохранился	сохранился	сохранился
2	ГГС, 4 класс	Парковая, пир.	МСК-51, зона 1	492434.08	1470291.22	сохранился	сохранился	сохранился
3	ГГС, 4 класс	Озерный, пир	МСК-51, зона 1	488717.57	1465010.16	утрачен	сохранился	сохранился

## 2. Сведения об использованных средствах измерений:

№ п/п	Наименование и обозначение типа средства измерений - прибора (инструмента, аппаратуры)	Заводской или серийный номер средства измерений	Реквизиты свидетельства о поверке прибора (инструмента, аппаратуры) и (или) срок действия поверки
1	2	3	4
1	Аппаратура геодезическая спутниковая Stonex S9i	заводской номер S901351900331RE	С-АБ/31-01-2024/314629113 от 31.01.2024 г.
2	Аппаратура геодезическая спутниковая Stonex S9i	заводской номер S901351900360RE	С-АБ/31-01-2024/314629114 от 31.01.2024 г.

**КАРТА-ПЛАН ТЕРРИТОРИИ**  
**Сведения об уточняемых земельных участках**

**1. Сведения о характерных точках границы уточняемого земельного участка с кадастровым номером 51:16:0040108:5 :**

Система координат МСК-51

Зона № 1

Обозначение характерных точек границ	Координаты, м				Метод определения координат	Формулы, примененные для расчета средней квадратической погрешности определения координат характерных точек границ ( $M_t$ ), с подставленными в такие формулы значениями и итоговые (вычисленные) значения $M_t$ , м	Описание закрепления точки
	содержатся в Едином государственном реестре недвижимости		определены в результате выполнения комплексных кадастровых работ				
	X	Y	X	Y			
1	2	3	4	5	6	7	8
н31У	—	—	493105.25	1469731.41	Метод спутниковых геодезических измерений (определений)	$M_t = \sqrt{m_0^2 + m_1^2}$	—
н32У	—	—	493106.21	1469736.20	Метод спутниковых геодезических измерений (определений)	$M_t = \sqrt{m_0^2 + m_1^2}$	—
53	493088.22	1469735.50	—	—	Метод спутниковых геодезических измерений (определений)	$M_t = \sqrt{m_0^2 + m_1^2}$	—
54	493091.48	1469735.72	—	—	Метод спутниковых геодезических измерений (определений)	$M_t = \sqrt{m_0^2 + m_1^2}$	—
55	493091.19	1469734.19	—	—	Метод спутниковых геодезических измерений (определений)	$M_t = \sqrt{m_0^2 + m_1^2}$	—

**КАРТА-ПЛАН ТЕРРИТОРИИ**  
**Сведения об уточняемых земельных участках**

56	493104.82	1469731.41	—	—	Метод спутниковых геодезических измерений (определений)	$M_t = \sqrt{m_0^2 + m_1^2}$	—
48	493106.55	1469736.14	—	—	Метод спутниковых геодезических измерений (определений)	$M_t = \sqrt{m_0^2 + m_1^2}$	—
49	493099.94	1469737.29	493099.94	1469737.29	Метод спутниковых геодезических измерений (определений)	$M_t = \sqrt{m_0^2 + m_1^2}$	—
50	493100.24	1469739.08	493100.24	1469739.08	Метод спутниковых геодезических измерений (определений)	$M_t = \sqrt{m_0^2 + m_1^2}$	—
51	493098.33	1469743.51	493098.33	1469743.51	Метод спутниковых геодезических измерений (определений)	$M_t = \sqrt{m_0^2 + m_1^2}$	—
52	493090.87	1469742.48	493090.87	1469742.48	Метод спутниковых геодезических измерений (определений)	$M_t = \sqrt{m_0^2 + m_1^2}$	—
н33У	—	—	493088.34	1469735.46	Метод спутниковых геодезических измерений (определений)	$M_t = \sqrt{m_0^2 + m_1^2}$	—
н34У	—	—	493091.61	1469733.98	Метод спутниковых геодезических измерений (определений)	$M_t = \sqrt{m_0^2 + m_1^2}$	—
н31У	—	—	493105.25	1469731.41	Метод спутниковых геодезических измерений (определений)	$M_t = \sqrt{m_0^2 + m_1^2}$	—

**КАРТА-ПЛАН ТЕРРИТОРИИ**  
**Сведения об уточняемых земельных участках**

				измерений (определений)			
<b>2. Сведения о частях границ уточняемого земельного участка с кадастровым номером 51:16:0040108:5 :</b>							
Обозначение части границ		Горизонтальное положение (S), м	Описание прохождения части границ	Сведения о согласовании местоположения границ(согласовано/спорное)			
от т.	до т.						
1	2	3	4	5			
н31У	н32У	4.89	—	согласовано			
н32У	49	6.36	—	согласовано			
49	50	1.81	—	—			
50	51	4.82	—	—			
51	52	7.53	—	—			
52	н33У	7.46	—	согласовано			
н33У	н34У	3.59	—	согласовано			
н34У	н31У	13.88	—	согласовано			

<b>3. Сведения о характеристиках уточняемого земельного участка с кадастровым номером 51:16:0040108:5 :</b>		
№ п/п	Наименование характеристик земельного участка	Значение характеристики
1	2	3
1.	Адрес земельного участка	—
1.1.	Сведения о местоположении земельного участка (при отсутствии адреса) в структурированном в соответствии с федеральной информационной адресной системой виде	Российская Федерация, Мурманская область, муниципальный округ город Кировск, город Кировск, шоссе Апатитовое, на земельном участке расположено здание (сооружение)
1.2.	Дополнительные сведения о местоположении земельного участка	—
2.	Площадь земельного участка ± величина погрешности определения(вычисления) площади ( $P \pm \Delta P$ ), м <sup>2</sup>	125±4
3.	Формула, примененная для вычисления предельной погрешности определения площади земельного участка, с подставленными значениями и итоговые (вычисленные) значения ( $\Delta P$ ), м <sup>2</sup>	$\Delta P = 3,5 \cdot M_t \cdot \sqrt{P_{\text{Док}}} = 3,5 \cdot 0,10 \cdot \sqrt{123} = 4$
4.	Площадь земельного участка согласно сведениям Единого государственного реестра недвижимости ( $P_{\text{кад}}$ ), м <sup>2</sup>	123
5.	Оценка расхождения $P$ и $P_{\text{кад}}$ ( $P - P_{\text{кад}}$ ), м <sup>2</sup>	2
6.	Предельный минимальный и максимальный размеры земельного участка ( $P_{\text{мин}}$ и $P_{\text{макс}}$ ), м <sup>2</sup>	—
7.	Вид (виды) разрешенного использования	3.1.1 Предоставление коммунальных услуг



**КАРТА-ПЛАН ТЕРРИТОРИИ**  
**Сведения об уточняемых земельных участках**

1	2	3
7.1.	Дополнительные сведения об использовании земельного участка	—
8.	Кадастровый или иной государственный учетный номер (инвентарный) здания, сооружения, объекта незавершенного строительства, расположенного на земельном участке	51:16:0040108:260
9.	Сведения о земельных участках (землях общего пользования, территории общего пользования), посредством которых обеспечивается доступ	—
10.	Иные сведения	—

**4. Пояснения к сведениям об уточняемом земельном участке с кадастровым номером 51:16:0040108:5 :**

1.	—
----	---

**1. Сведения о характерных точках границы уточняемого земельного участка с кадастровым номером 51:16:0040108:10 :**

Система координат МСК-51

Зона № 1

Обозначение характерных точек границ	Координаты, м				Метод определения координат	Формулы, примененные для расчета средней квадратической погрешности определения координат характерных точек границ ( $M_t$ ), с подставленными в такие формулы значениями и итоговые (вычисленные) значения $M_t$ , м	Описание закрепления точки
	содержатся в Едином государственном реестре недвижимости		определены в результате выполнения комплексных кадастровых работ				
	X	Y	X	Y			
1	2	3	4	5	6	7	8
н35У	—	—	493569.70	1470100.99	Метод спутниковых геодезических измерений (определений)	$M_t = \sqrt{m_0^2 + m_1^2}$	—
н36У	—	—	493562.54	1470108.73	Метод спутниковых геодезических измерений (определений)	$M_t = \sqrt{m_0^2 + m_1^2}$	—
н37У	—	—	493555.89	1470102.58	Метод спутниковых геодезических	$M_t = \sqrt{m_0^2 + m_1^2}$	—

**КАРТА-ПЛАН ТЕРРИТОРИИ**  
**Сведения об уточняемых земельных участках**

					измерений (определений)		
н38У	—	—	493563.13	1470094.74	Метод спутниковых геодезических измерений (определений)	$M_t = \sqrt{m_0^2 + m_1^2}$	—
57	493568.56	1470101.10	—	—	Метод спутниковых геодезических измерений (определений)	$M_t = \sqrt{m_0^2 + m_1^2}$	—
58	493561.59	1470108.68	—	—	Метод спутниковых геодезических измерений (определений)	$M_t = \sqrt{m_0^2 + m_1^2}$	—
59	493554.74	1470102.39	—	—	Метод спутниковых геодезических измерений (определений)	$M_t = \sqrt{m_0^2 + m_1^2}$	—
60	493561.71	1470094.81	—	—	Метод спутниковых геодезических измерений (определений)	$M_t = \sqrt{m_0^2 + m_1^2}$	—
н35У	—	—	493569.70	1470100.99	Метод спутниковых геодезических измерений (определений)	$M_t = \sqrt{m_0^2 + m_1^2}$	—

**2. Сведения о частях границ уточняемого земельного участка с кадастровым номером 51:16:0040108:10 :**

Обозначение части границ		Горизонтальное проложение (S), м	Описание прохождения части границ	Сведения о согласовании местоположения границ(согласовано/спорное)
от т.	до т.			
1	2	3	4	5
н35У	н36У	10.54	—	согласовано
н36У	н37У	9.06	—	согласовано
н37У	н38У	10.67	—	согласовано
н38У	н35У	9.07	—	согласовано

**КАРТА-ПЛАН ТЕРРИТОРИИ**  
**Сведения об уточняемых земельных участках**

**3. Сведения о характеристиках уточняемого земельного участка с кадастровым номером 51:16:0040108:10 :**

№ п/п	Наименование характеристик земельного участка	Значение характеристики
1	2	3
1.	Адрес земельного участка	—
1.1.	Сведения о местоположении земельного участка (при отсутствии адреса) в структурированном в соответствии с федеральной информационной адресной системой виде	Российская Федерация, Мурманская область, муниципальный округ город Кировск, город Кировск, шоссе Апатитовое, на земельном участке расположено здание (сооружение)
1.2.	Дополнительные сведения о местоположении земельного участка	—
2.	Площадь земельного участка ± величина погрешности определения (вычисления) площади ( $P \pm \Delta P$ ), м <sup>2</sup>	96±3
3.	Формула, примененная для вычисления предельной погрешности определения площади земельного участка, с подставленными значениями и итоговые (вычисленные) значения ( $\Delta P$ ), м <sup>2</sup>	$\Delta P = 3,5 \cdot M_t \cdot \sqrt{P_{\text{ДОК}}} = 3,5 \cdot 0,10 \cdot \sqrt{96} = 3$
4.	Площадь земельного участка согласно сведениям Единого государственного реестра недвижимости ( $P_{\text{кад}}$ ), м <sup>2</sup>	96
5.	Оценка расхождения $P$ и $P_{\text{кад}}$ ( $P - P_{\text{кад}}$ ), м <sup>2</sup>	0
6.	Предельный минимальный и максимальный размеры земельного участка ( $P_{\text{мин}}$ и $P_{\text{макс}}$ ), м <sup>2</sup>	—
7.	Вид (виды) разрешенного использования	под ТП-9
7.1.	Дополнительные сведения об использовании земельного участка	—
8.	Кадастровый или иной государственный учетный номер (инвентарный) здания, сооружения, объекта незавершенного строительства, расположенного на земельном участке	51:16:0040108:259
9.	Сведения о земельных участках (землях общего пользования, территории общего пользования), посредством которых обеспечивается доступ	—
10.	Иные сведения	—

**4. Пояснения к сведениям об уточняемом земельном участке с кадастровым номером 51:16:0040108:10 :**

1.	—
----	---

**1. Сведения о характерных точках границы уточняемого земельного участка с кадастровым номером 51:16:0040108:13 :**

**КАРТА-ПЛАН ТЕРРИТОРИИ**  
**Сведения об уточняемых земельных участках**

Система координат МСК-51

Зона № 1

Обозначение характерных точек границ	Координаты, м				Метод определения координат	Формулы, примененные для расчета средней квадратической погрешности определения координат характерных точек границ ( $M_t$ ), с подставленными в такие формулы значениями и итоговые (вычисленные) значения $M_t$ , м	Описание закрепления точки
	содержатся в Едином государственном реестре недвижимости		определены в результате выполнения комплексных кадастровых работ				
	X	Y	X	Y			
1	2	3	4	5	6	7	8
64	493385.15	1469902.48	493385.15	1469902.48	Метод спутниковых геодезических измерений (определений)	$M_t = \sqrt{m_0^2 + m_1^2}$	—
63	493389.39	1469907.81	493389.39	1469907.81	Метод спутниковых геодезических измерений (определений)	$M_t = \sqrt{m_0^2 + m_1^2}$	—
61	493385.60	1469910.56	493385.60	1469910.56	Метод спутниковых геодезических измерений (определений)	$M_t = \sqrt{m_0^2 + m_1^2}$	—
62	493382.53	1469912.93	493382.53	1469912.93	Метод спутниковых геодезических измерений (определений)	$M_t = \sqrt{m_0^2 + m_1^2}$	—
65	493378.72	1469907.22	493378.72	1469907.22	Метод спутниковых геодезических измерений (определений)	$M_t = \sqrt{m_0^2 + m_1^2}$	—
64	493385.15	1469902.48	493385.15	1469902.48	Метод спутниковых геодезических	$M_t = \sqrt{m_0^2 + m_1^2}$	—

**КАРТА-ПЛАН ТЕРРИТОРИИ**  
**Сведения об уточняемых земельных участках**

Обозначение части границ		Горизонтальное проложение (S), м	Описание прохождения части границ	Сведения о согласовании местоположения границ(согласовано/спорное)
от т.	до т.			
<b>1</b>	<b>2</b>	<b>3</b>	<b>4</b>	<b>5</b>
64	63	6.81	—	—
63	61	4.68	—	—
61	62	3.88	—	—
62	65	6.86	—	—
65	64	7.99	—	—

**3. Сведения о характеристиках уточняемого земельного участка с кадастровым номером 51:16:0040108:13 :**

№ п/п	Наименование характеристик земельного участка	Значение характеристики
<b>1</b>	<b>2</b>	<b>3</b>
1.	Адрес земельного участка	—
1.1.	Сведения о местоположении земельного участка (при отсутствии адреса) в структурированном в соответствии с федеральной информационной адресной системой виде	Российская Федерация, Мурманская область, муниципальный округ город Кировск, город Кировск,, на земельном участке расположено здание (сооружение)
1.2.	Дополнительные сведения о местоположении земельного участка	—
2.	Площадь земельного участка ± величина погрешности определения(вычисления) площади ( $P \pm \Delta P$ ), м <sup>2</sup>	56±2
3.	Формула, примененная для вычисления предельной погрешности определения площади земельного участка, с подставленными значениями и итоговые (вычисленные) значения ( $\Delta P$ ), м <sup>2</sup>	$\Delta P = 3,5 \cdot M_t \cdot \sqrt{P_{\text{ДОК}}} = 3,5 \cdot 0,10 \cdot \sqrt{51} = 2$
4.	Площадь земельного участка согласно сведениям Единого государственного реестра недвижимости ( $P_{\text{кад}}$ ), м <sup>2</sup>	51
5.	Оценка расхождения $P$ и $P_{\text{кад}}$ ( $P - P_{\text{кад}}$ ), м <sup>2</sup>	5
6.	Предельный минимальный и максимальный размеры земельного участка ( $P_{\text{мин}}$ и $P_{\text{макс}}$ ), м <sup>2</sup>	—
7.	Вид (виды) разрешенного использования	под ТП-56
7.1.	Дополнительные сведения об использовании земельного участка	—

**КАРТА-ПЛАН ТЕРРИТОРИИ**  
**Сведения об уточняемых земельных участках**

1	2	3
8.	Кадастровый или иной государственный учетный номер (инвентарный) здания, сооружения, объекта незавершенного строительства, расположенного на земельном участке	51:16:0040108:261
9.	Сведения о земельных участках (землях общего пользования, территории общего пользования), посредством которых обеспечивается доступ	—
10.	Иные сведения	—

**4. Пояснения к сведениям об уточняемом земельном участке с кадастровым номером 51:16:0040108:13 :**

1.	—
----	---

**1. Сведения о характерных точках границы уточняемого земельного участка с кадастровым номером 51:16:0040108:14 :**

Система координат МСК-51

Зона № 1

Обозначение характерных точек границ	Координаты, м				Метод определения координат	Формулы, примененные для расчета средней квадратической погрешности определения координат характерных точек границ ( $M_t$ ), с подставленными в такие формулы значениями и итоговые (вычисленные) значения $M_t$ , м	Описание закрепления точки
	содержатся в Едином государственном реестре недвижимости		определены в результате выполнения комплексных кадастровых работ				
	X	Y	X	Y			
1	2	3	4	5	6	7	8
47	—	—	493529.19	1470147.87	Метод спутниковых геодезических измерений (определений)	$M_t = \sqrt{m_0^2 + m_1^2}$	—
37	493492.78	1470168.17	—	—	Метод спутниковых геодезических измерений (определений)	$M_t = \sqrt{m_0^2 + m_1^2}$	—
44	493489.43	1470167.87	—	—	Метод спутниковых геодезических измерений (определений)	$M_t = \sqrt{m_0^2 + m_1^2}$	—

**КАРТА-ПЛАН ТЕРРИТОРИИ**  
**Сведения об уточняемых земельных участках**

43	493493.18	1470151.81	—	—	Метод спутниковых геодезических измерений (определений)	$M_t = \sqrt{m_0^2 + m_1^2}$	—
42	493493.11	1470146.81	—	—	Метод спутниковых геодезических измерений (определений)	$M_t = \sqrt{m_0^2 + m_1^2}$	—
41	493529.01	1470150.21	493529.01	1470150.21	Метод спутниковых геодезических измерений (определений)	$M_t = \sqrt{m_0^2 + m_1^2}$	—
н29У	—	—	493526.71	1470170.56	Метод спутниковых геодезических измерений (определений)	$M_t = \sqrt{m_0^2 + m_1^2}$	—
45	493527.50	1470171.27	—	—	Метод спутниковых геодезических измерений (определений)	$M_t = \sqrt{m_0^2 + m_1^2}$	—
40	493493.87	1470168.27	—	—	Метод спутниковых геодезических измерений (определений)	$M_t = \sqrt{m_0^2 + m_1^2}$	—
39	493493.81	1470167.71	493493.81	1470167.71	Метод спутниковых геодезических измерений (определений)	$M_t = \sqrt{m_0^2 + m_1^2}$	—
38	493492.75	1470167.83	493492.75	1470167.83	Метод спутниковых геодезических измерений (определений)	$M_t = \sqrt{m_0^2 + m_1^2}$	—
н30У	—	—	493496.91	1470141.96	Метод спутниковых геодезических измерений (определений)	$M_t = \sqrt{m_0^2 + m_1^2}$	—

## КАРТА-ПЛАН ТЕРРИТОРИИ

## Сведения об уточняемых земельных участках

					измерений (определений)		
46	—	—	493501.39	1470144.00	Метод спутниковых геодезических измерений (определений)	$M_t = \sqrt{m_0^2 + m_1^2}$	—
47	—	—	493529.19	1470147.87	Метод спутниковых геодезических измерений (определений)	$M_t = \sqrt{m_0^2 + m_1^2}$	—

## 2. Сведения о частях границ уточняемого земельного участка с кадастровым номером 51:16:0040108:14 :

Обозначение части границ		Горизонтальное проложение (S), м	Описание прохождения части границ	Сведения о согласовании местоположения границ(согласовано/спорное)
от т.	до т.			
1	2	3	4	5
47	41	2.35	—	согласовано
41	н29У	20.48	—	согласовано
н29У	39	33.02	—	согласовано
39	38	1.07	—	—
38	н30У	26.20	—	согласовано
н30У	46	4.92	—	согласовано
46	47	28.07	—	согласовано

## 3. Сведения о характеристиках уточняемого земельного участка с кадастровым номером 51:16:0040108:14 :

№ п/п	Наименование характеристик земельного участка	Значение характеристики
1	2	3
1.	Адрес земельного участка	—
1.1.	Сведения о местоположении земельного участка (при отсутствии адреса) в структурированном в соответствии с федеральной информационной адресной системой виде	Российская Федерация, Мурманская область, муниципальный округ город Кировск, город Кировск
1.2.	Дополнительные сведения о местоположении земельного участка	—
2.	Площадь земельного участка ± величина погрешности определения(вычисления) площади ( $P \pm \Delta P$ ), м <sup>2</sup>	796±10



## КАРТА-ПЛАН ТЕРРИТОРИИ

## Сведения об уточняемых земельных участках

1	2	3
3.	Формула, примененная для вычисления предельной погрешности определения площади земельного участка, с подставленными значениями и итоговые (вычисленные) значения ( $\Delta P$ ), м <sup>2</sup>	$\Delta P = 3,5 \cdot M_t \cdot \sqrt{P_{\text{док}}} = 3,5 \cdot 0,10 \cdot \sqrt{796} = 10$
4.	Площадь земельного участка согласно сведениям Единого государственного реестра недвижимости ( <b>Ркад</b> ), м <sup>2</sup>	796
5.	Оценка расхождения <b>P</b> и <b>Ркад</b> ( <b>P – Ркад</b> ), м <sup>2</sup>	0
6.	Предельный минимальный и максимальный размеры земельного участка ( <b>Рмин</b> и <b>Рмакс</b> ), м <sup>2</sup>	—
7.	Вид (виды) разрешенного использования	для размещения административного здания
7.1.	Дополнительные сведения об использовании земельного участка	—
8.	Кадастровый или иной государственный учетный номер (инвентарный) здания, сооружения, объекта незавершенного строительства, расположенного на земельном участке	—
9.	Сведения о земельных участках (землях общего пользования, территории общего пользования), посредством которых обеспечивается доступ	—
10.	Иные сведения	—

## 4. Пояснения к сведениям об уточняемом земельном участке с кадастровым номером 51:16:0040108:14 :

1.	—
----	---

## КАРТА-ПЛАН ТЕРРИТОРИИ

**Сведения об уточняемых земельных участках, необходимые для исправления реестровых ошибок  
в сведениях о местоположении их границ**

## 1. Сведения о характерных точках границ уточняемого земельного участка с кадастровым номером 51:16:0040108:66

Система координат МСК-51

Зона № 1

Обозначение характерных точек границ	Координаты, м				Метод определения координат	Формулы, примененные для расчета средней квадратической погрешности определения координат характерных точек границ ( $M_t$ ), с подставленными в такие формулы значениями и итоговые (вычисленные) значения $M_t$ , м	Описание закрепления точки
	содержатся в Едином государственном реестре недвижимости		определены в результате выполнения комплексных кадастровых работ				
	X	Y	X	Y			
1	2	3	4	5	6	7	8
н7У	—	—	493543.90	1470219.29	Метод спутниковых геодезических измерений (определений)	$M_t = \sqrt{m_0^2 + m_1^2}$	—
н8У	—	—	493543.79	1470226.76	Метод спутниковых геодезических измерений (определений)	$M_t = \sqrt{m_0^2 + m_1^2}$	—
н6У	—	—	493519.78	1470226.30	Метод спутниковых геодезических измерений (определений)	$M_t = \sqrt{m_0^2 + m_1^2}$	—
н5У	—	—	493519.90	1470218.33	Метод спутниковых геодезических измерений (определений)	$M_t = \sqrt{m_0^2 + m_1^2}$	—
9	493526.12	1470218.88	—	—	Метод спутниковых геодезических измерений (определений)	$M_t = \sqrt{m_0^2 + m_1^2}$	—

## КАРТА-ПЛАН ТЕРРИТОРИИ

Сведения об уточняемых земельных участках, необходимые для исправления реестровых ошибок  
в сведениях о местоположении их границ

10	493531.97	1470219.19	—	—	Метод спутниковых геодезических измерений (определений)	$M_t = \sqrt{m_0^2 + m_1^2}$	—
11	493537.78	1470219.27	—	—	Метод спутниковых геодезических измерений (определений)	$M_t = \sqrt{m_0^2 + m_1^2}$	—
8	493543.90	1470219.45	—	—	Метод спутниковых геодезических измерений (определений)	$M_t = \sqrt{m_0^2 + m_1^2}$	—
7	493543.78	1470227.16	—	—	Метод спутниковых геодезических измерений (определений)	$M_t = \sqrt{m_0^2 + m_1^2}$	—
12	493537.67	1470226.96	—	—	Метод спутниковых геодезических измерений (определений)	$M_t = \sqrt{m_0^2 + m_1^2}$	—
13	493531.74	1470226.80	—	—	Метод спутниковых геодезических измерений (определений)	$M_t = \sqrt{m_0^2 + m_1^2}$	—
14	493525.67	1470226.75	—	—	Метод спутниковых геодезических измерений (определений)	$M_t = \sqrt{m_0^2 + m_1^2}$	—
6	493519.77	1470226.65	—	—	Метод спутниковых геодезических измерений (определений)	$M_t = \sqrt{m_0^2 + m_1^2}$	—

## КАРТА-ПЛАН ТЕРРИТОРИИ

Сведения об уточняемых земельных участках, необходимые для исправления реестровых ошибок  
в сведениях о местоположении их границ

5	493519.89	1470218.68	—	—	Метод спутниковых геодезических измерений (определений)	$M_t = \sqrt{m_0^2 + m_1^2}$	—
н7У	—	—	493543.90	1470219.29	Метод спутниковых геодезических измерений (определений)	$M_t = \sqrt{m_0^2 + m_1^2}$	—

## 2. Сведения о частях границ уточняемого земельного участка с кадастровым номером 51:16:0040108:66

Обозначение части границ		Горизонтальное проложение (S), м	Описание прохождения части границ	Сведения о согласовании местоположения границ(согласовано/спорное)
от т.	до т.			
1	2	3	4	5
н7У	н8У	7.47	—	согласовано
н8У	н6У	24.01	—	согласовано
н6У	н5У	7.97	—	согласовано
н5У	н7У	24.02	—	согласовано

## 3. Характеристики уточняемого земельного участка с кадастровым номером 51:16:0040108:66

№ п/п	Наименование характеристик земельного участка	Значение характеристики
1	2	3
1.	Адрес земельного участка	—
1.1.	Сведения о местоположении земельного участка (при отсутствии адреса) в структурированном в соответствии с федеральной информационной адресной системой виде	Российская федерация, Мурманская область, муниципальный округ город Кировск, город Кировск, в р-не ул. Олимпийской
1.2.	Дополнительные сведения о местоположении земельного участка	—
2.	Площадь земельного участка ± величина погрешности определения(вычисления) площади ( $P \pm \Delta P$ ), м <sup>2</sup>	185±5
3.	Формула, примененная для вычисления предельной погрешности определения площади земельного участка, с подставленными значениями и итоговые (вычисленные) значения ( $\Delta P$ ), м <sup>2</sup>	$\Delta P = 3,5 \cdot M_t \cdot \sqrt{P_{\text{док}}} = 3,5 \cdot 0,10 \cdot \sqrt{185} = 5$
4.	Площадь земельного участка согласно сведениям Единого государственного реестра недвижимости ( $P_{\text{кад}}$ ), м <sup>2</sup>	185
5.	Оценка расхождения $P$ и $P_{\text{кад}}$ ( $P - P_{\text{кад}}$ ), м <sup>2</sup>	0

## КАРТА-ПЛАН ТЕРРИТОРИИ

Сведения об уточняемых земельных участках, необходимые для исправления реестровых ошибок  
в сведениях о местоположении их границ

1	2	3
6.	Предельный минимальный и максимальный размеры земельного участка (Р <sub>мин</sub> и Р <sub>макс</sub> ), м <sup>2</sup>	—
7.	Кадастровый или иной государственный учетный номер (инвентарный) здания, сооружения, объекта незавершенного строительства, расположенного на земельном участке	51:16:0040108:94
8.	Вид (виды) разрешенного использования	для строительства индивидуальных гаражей
8.1.	Дополнительные сведения об использовании земельного участка	—
9.	Сведения о земельных участках (землях общего пользования, территории общего пользования), посредством которых обеспечивается доступ	—
10.	Иные сведения	При проведении комплексных кадастровых работ относительно земельного участка было выявлено несоответствие сведений ЕГРН фактическому местоположению. А именно, координаты земельного участка внесены в ЕГРН со смещением. Данное несоответствие квалифицируется в качестве реестровой ошибки

## 4. Пояснения к сведениям об уточняемом земельном участке с кадастровым номером 51:16:0040108:66 :

1. —

## 1. Сведения о характерных точках границ уточняемого земельного участка с кадастровым номером 51:16:0040108:71

## Система координат МСК-51

Зона № 1

Обозначение характерных точек границ	Координаты, м				Метод определения координат	Формулы, примененные для расчета средней квадратической погрешности определения координат характерных точек границ (M <sub>t</sub> ), с подставленными в такие формулы значениями и итоговые (вычисленные) значения M <sub>t</sub> , м	Описание закрепления точки
	содержатся в Едином государственном реестре недвижимости		определены в результате выполнения комплексных кадастровых работ				
	X	Y	X	Y			
1	2	3	4	5	6	7	8
н26У	—	—	493323.69	1469878.46	Метод спутниковых геодезических измерений (определений)	$M_t = \sqrt{m_0^2 + m_1^2}$	—

## КАРТА-ПЛАН ТЕРРИТОРИИ

Сведения об уточняемых земельных участках, необходимые для исправления реестровых ошибок  
в сведениях о местоположении их границ

н27У	—	—	493334.54	1469889.47	Метод спутниковых геодезических измерений (определений)	$M_t = \sqrt{m_0^2 + m_1^2}$	—
н25У	—	—	493334.33	1469889.68	Метод спутниковых геодезических измерений (определений)	$M_t = \sqrt{m_0^2 + m_1^2}$	—
н24У	—	—	493329.18	1469894.98	Метод спутниковых геодезических измерений (определений)	$M_t = \sqrt{m_0^2 + m_1^2}$	—
н28У	—	—	493318.23	1469884.11	Метод спутниковых геодезических измерений (определений)	$M_t = \sqrt{m_0^2 + m_1^2}$	—
30	493334.84	1469889.62	—	—	Метод спутниковых геодезических измерений (определений)	$M_t = \sqrt{m_0^2 + m_1^2}$	—
34	493329.42	1469895.24	—	—	Метод спутниковых геодезических измерений (определений)	$M_t = \sqrt{m_0^2 + m_1^2}$	—
35	493318.52	1469884.40	—	—	Метод спутниковых геодезических измерений (определений)	$M_t = \sqrt{m_0^2 + m_1^2}$	—
36	493323.98	1469878.75	—	—	Метод спутниковых геодезических измерений (определений)	$M_t = \sqrt{m_0^2 + m_1^2}$	—

## КАРТА-ПЛАН ТЕРРИТОРИИ

Сведения об уточняемых земельных участках, необходимые для исправления реестровых ошибок  
в сведениях о местоположении их границ

н26У	—	—	493323.69	1469878.46	Метод спутниковых геодезических измерений (определений)	$M_t = \sqrt{m_0^2 + m_1^2}$	—
------	---	---	-----------	------------	---	------------------------------	---

## 2. Сведения о частях границ уточняемого земельного участка с кадастровым номером 51:16:0040108:71

Обозначение части границ		Горизонтальное проложение (S), м	Описание прохождения части границ	Сведения о согласовании местоположения границ(согласовано/спорное)
от т.	до т.			
1	2	3	4	5
н26У	н27У	15.46	—	согласовано
н27У	н25У	0.30	—	согласовано
н25У	н24У	7.39	—	согласовано
н24У	н28У	15.43	—	согласовано
н28У	н26У	7.86	—	согласовано

## 3. Характеристики уточняемого земельного участка с кадастровым номером 51:16:0040108:71

№ п/п	Наименование характеристик земельного участка	Значение характеристики
1	2	3
1.	Адрес земельного участка	—
1.1.	Сведения о местоположении земельного участка (при отсутствии адреса) в структурированном в соответствии с федеральной информационной адресной системой виде	Российская Федерация, Мурманская область, муниципальный округ город Кировск, город Кировск, шоссе Апатитовое, ряд 2
1.2.	Дополнительные сведения о местоположении земельного участка	—
2.	Площадь земельного участка ± величина погрешности определения(вычисления) площади ( $P \pm \Delta P$ ), м <sup>2</sup>	120±4
3.	Формула, примененная для вычисления предельной погрешности определения площади земельного участка, с подставленными значениями и итоговые (вычисленные) значения ( $\Delta P$ ), м <sup>2</sup>	$\Delta P = 3,5 \cdot M_t \cdot \sqrt{P_{\text{док}}} = 3,5 \cdot 0,10 \cdot \sqrt{120} = 4$
4.	Площадь земельного участка согласно сведениям Единого государственного реестра недвижимости ( $P_{\text{кад}}$ ), м <sup>2</sup>	120
5.	Оценка расхождения $P$ и $P_{\text{кад}}$ ( $P - P_{\text{кад}}$ ), м <sup>2</sup>	0
6.	Предельный минимальный и максимальный размеры земельного участка ( $P_{\text{мин}}$ и $P_{\text{макс}}$ ), м <sup>2</sup>	—

## КАРТА-ПЛАН ТЕРРИТОРИИ

Сведения об уточняемых земельных участках, необходимые для исправления реестровых ошибок  
в сведениях о местоположении их границ

1	2	3
7.	Кадастровый или иной государственный учетный номер (инвентарный) здания, сооружения, объекта незавершенного строительства, расположенного на земельном участке	51:16:0040108:107
8.	Вид (виды) разрешенного использования	земельный участок для гаражей и автостоянок
8.1.	Дополнительные сведения об использовании земельного участка	—
9.	Сведения о земельных участках (землях общего пользования, территории общего пользования), посредством которых обеспечивается доступ	—
10.	Иные сведения	При проведении комплексных кадастровых работ относительно земельного участка было выявлено несоответствие сведений ЕГРН фактическому местоположению. А именно, координаты земельного участка внесены в ЕГРН со смещением. Данное несоответствие квалифицируется в качестве реестровой ошибки

## 4. Пояснения к сведениям об уточняемом земельном участке с кадастровым номером 51:16:0040108:71 :

1.	—
----	---

## 1. Сведения о характерных точках границ уточняемого земельного участка с кадастровым номером 51:16:0040108:98

Система координат МСК-51					Зона № 1		
Обозначение характерных точек границ	Координаты, м				Метод определения координат	Формулы, примененные для расчета средней квадратической погрешности определения координат характерных точек границ ( $M_t$ ), с подставленными в такие формулы значениями и итоговые (вычисленные) значения $M_t$ , м	Описание закрепления точки
	содержатся в Едином государственном реестре недвижимости		определены в результате выполнения комплексных кадастровых работ				
	X	Y	X	Y			
1	2	3	4	5	6	7	8
н20У	—	—	493346.73	1469901.57	Метод спутниковых геодезических измерений (определений)	$M_t = \sqrt{m_0^2 + m_1^2}$	—
н21У	—	—	493341.12	1469907.15	Метод спутниковых геодезических	$M_t = \sqrt{m_0^2 + m_1^2}$	—



## КАРТА-ПЛАН ТЕРРИТОРИИ

Сведения об уточняемых земельных участках, необходимые для исправления реестровых ошибок  
в сведениях о местоположении их границ

					измерений (определений)		
н22У	—	—	493340.50	1469907.64	Метод спутниковых геодезических измерений (определений)	$M_t = \sqrt{m_0^2 + m_1^2}$	—
н23У	—	—	493336.83	1469904.06	Метод спутниковых геодезических измерений (определений)	$M_t = \sqrt{m_0^2 + m_1^2}$	—
26	493347.12	1469901.94	—	—	Метод спутниковых геодезических измерений (определений)	$M_t = \sqrt{m_0^2 + m_1^2}$	—
27	493341.51	1469907.52	—	—	Метод спутниковых геодезических измерений (определений)	$M_t = \sqrt{m_0^2 + m_1^2}$	—
28	493337.47	1469903.46	493337.47	1469903.46	Метод спутниковых геодезических измерений (определений)	$M_t = \sqrt{m_0^2 + m_1^2}$	—
29	493342.93	1469898.16	493342.93	1469898.16	Метод спутниковых геодезических измерений (определений)	$M_t = \sqrt{m_0^2 + m_1^2}$	—
25	493343.14	1469897.95	493343.14	1469897.95	Метод спутниковых геодезических измерений (определений)	$M_t = \sqrt{m_0^2 + m_1^2}$	—
н20У	—	—	493346.73	1469901.57	Метод спутниковых геодезических	$M_t = \sqrt{m_0^2 + m_1^2}$	—

## КАРТА-ПЛАН ТЕРРИТОРИИ

Сведения об уточняемых земельных участках, необходимые для исправления реестровых ошибок  
в сведениях о местоположении их границ

					измерений (определений)		
--	--	--	--	--	----------------------------	--	--

## 2. Сведения о частях границ уточняемого земельного участка с кадастровым номером 51:16:0040108:98

Обозначение части границ		Горизонтальное проложение (S), м	Описание прохождения части границ	Сведения о согласовании местоположения границ(согласовано/спорное)
от т.	до т.			
1	2	3	4	5
н20У	н21У	7.91	—	согласовано
н21У	н22У	0.79	—	согласовано
н22У	н23У	5.13	—	согласовано
н23У	28	0.88	—	согласовано
28	29	7.61	—	—
29	25	0.30	—	—
25	н20У	5.10	—	согласовано

## 3. Характеристики уточняемого земельного участка с кадастровым номером 51:16:0040108:98

№ п/п	Наименование характеристик земельного участка	Значение характеристики
1	2	3
1.	Адрес земельного участка	—
1.1.	Сведения о местоположении земельного участка (при отсутствии адреса) в структурированном в соответствии с федеральной информационной адресной системой виде	Российская Федерация, Мурманская область, муниципальный округ город Кировск, город Кировск, шоссе Апатитовое, ряд № 2, бокс № 6
1.2.	Дополнительные сведения о местоположении земельного участка	—
2.	Площадь земельного участка ± величина погрешности определения(вычисления) площади ( $P \pm \Delta P$ ), м <sup>2</sup>	45±2
3.	Формула, примененная для вычисления предельной погрешности определения площади земельного участка, с подставленными значениями и итоговые (вычисленные) значения ( $\Delta P$ ), м <sup>2</sup>	$\Delta P = 3,5 \cdot M_t \cdot \sqrt{P_{\text{док}}} = 3,5 \cdot 0,10 \cdot \sqrt{45} = 2$
4.	Площадь земельного участка согласно сведениям Единого государственного реестра недвижимости ( $P_{\text{кад}}$ ), м <sup>2</sup>	45
5.	Оценка расхождения $P$ и $P_{\text{кад}}$ ( $P - P_{\text{кад}}$ ), м <sup>2</sup>	0
6.	Предельный минимальный и максимальный размеры земельного участка ( $P_{\text{мин}}$ и $P_{\text{макс}}$ ), м <sup>2</sup>	—

## КАРТА-ПЛАН ТЕРРИТОРИИ

Сведения об уточняемых земельных участках, необходимые для исправления реестровых ошибок  
в сведениях о местоположении их границ

1	2	3
7.	Кадастровый или иной государственный учетный номер (инвентарный) здания, сооружения, объекта незавершенного строительства, расположенного на земельном участке	51:16:0040108:107
8.	Вид (виды) разрешенного использования	Гаражные кооперативы, стоянки с гаражами боксового типа
8.1.	Дополнительные сведения об использовании земельного участка	—
9.	Сведения о земельных участках (землях общего пользования, территории общего пользования), посредством которых обеспечивается доступ	—
10.	Иные сведения	При проведении комплексных кадастровых работ относительно земельного участка было выявлено несоответствие сведений ЕГРН фактическому местоположению. А именно, координаты земельного участка внесены в ЕГРН со смещением. Данное несоответствие квалифицируется в качестве реестровой ошибки

## 4. Пояснения к сведениям об уточняемом земельном участке с кадастровым номером 51:16:0040108:98 :

1.	—
----	---

## 1. Сведения о характерных точках границ уточняемого земельного участка с кадастровым номером 51:16:0040108:104

Система координат МСК-51					Зона № 1		
Обозначение характерных точек границ	Координаты, м				Метод определения координат	Формулы, примененные для расчета средней квадратической погрешности определения координат характерных точек границ ( $M_t$ ), с подставленными в такие формулы значениями и итоговые (вычисленные) значения $M_t$ , м	Описание закрепления точки
	содержатся в Едином государственном реестре недвижимости		определены в результате выполнения комплексных кадастровых работ				
	X	Y	X	Y			
1	2	3	4	5	6	7	8
32	493338.68	1469893.88	493338.68	1469893.88	Метод спутниковых геодезических измерений (определений)	$M_t = \sqrt{m_0^2 + m_1^2}$	—
33	493333.29	1469899.33	493333.29	1469899.33	Метод спутниковых геодезических	$M_t = \sqrt{m_0^2 + m_1^2}$	—

## КАРТА-ПЛАН ТЕРРИТОРИИ

Сведения об уточняемых земельных участках, необходимые для исправления реестровых ошибок  
в сведениях о местоположении их границ

					измерений (определений)		
н24У	—	—	493329.18	1469894.98	Метод спутниковых геодезических измерений (определений)	$M_t = \sqrt{m_0^2 + m_1^2}$	—
н25У	—	—	493334.33	1469889.68	Метод спутниковых геодезических измерений (определений)	$M_t = \sqrt{m_0^2 + m_1^2}$	—
34	493329.42	1469895.24	—	—	Метод спутниковых геодезических измерений (определений)	$M_t = \sqrt{m_0^2 + m_1^2}$	—
30	493334.84	1469889.62	—	—	Метод спутниковых геодезических измерений (определений)	$M_t = \sqrt{m_0^2 + m_1^2}$	—
31	493338.88	1469893.68	—	—	Метод спутниковых геодезических измерений (определений)	$M_t = \sqrt{m_0^2 + m_1^2}$	—
32	493338.68	1469893.88	493338.68	1469893.88	Метод спутниковых геодезических измерений (определений)	$M_t = \sqrt{m_0^2 + m_1^2}$	—

## 2. Сведения о частях границ уточняемого земельного участка с кадастровым номером 51:16:0040108:104

Обозначение части границ		Горизонтальное проложение (S), м	Описание прохождения части границ	Сведения о согласовании местоположения границ(согласовано/спорное)
от т.	до т.			
1	2	3	4	5
32	33	7.67	—	—
33	н24У	5.98	—	согласовано

## КАРТА-ПЛАН ТЕРРИТОРИИ

Сведения об уточняемых земельных участках, необходимые для исправления реестровых ошибок  
в сведениях о местоположении их границ

н24У	н25У	7.39	—	согласовано
н25У	32	6.05	—	согласовано

## 3. Характеристики уточняемого земельного участка с кадастровым номером 51:16:0040108:104

№ п/п	Наименование характеристик земельного участка	Значение характеристики
1	2	3
1.	Адрес земельного участка	—
1.1.	Сведения о местоположении земельного участка (при отсутствии адреса) в структурированном в соответствии с федеральной информационной адресной системой виде	Российская Федерация, Мурманская область, муниципальный округ город Кировск, город Кировск, шоссе Апатитовое, ряд № 2, бокс № 4
1.2.	Дополнительные сведения о местоположении земельного участка	—
2.	Площадь земельного участка ± величина погрешности определения (вычисления) площади ( $P \pm \Delta P$ ), м <sup>2</sup>	45±2
3.	Формула, примененная для вычисления предельной погрешности определения площади земельного участка, с подставленными значениями и итоговые (вычисленные) значения ( $\Delta P$ ), м <sup>2</sup>	$\Delta P = 3,5 \cdot M_t \cdot \sqrt{P_{\text{док}}} = 3,5 \cdot 0,10 \cdot \sqrt{45} = 2$
4.	Площадь земельного участка согласно сведениям Единого государственного реестра недвижимости ( $P_{\text{кад}}$ ), м <sup>2</sup>	45
5.	Оценка расхождения $P$ и $P_{\text{кад}}$ ( $P - P_{\text{кад}}$ ), м <sup>2</sup>	0
6.	Предельный минимальный и максимальный размеры земельного участка ( $P_{\text{мин}}$ и $P_{\text{макс}}$ ), м <sup>2</sup>	—
7.	Кадастровый или иной государственный учетный номер (инвентарный) здания, сооружения, объекта незавершенного строительства, расположенного на земельном участке	51:16:0040108:107
8.	Вид (виды) разрешенного использования	Гаражные кооперативы, стоянки с гаражами боксового типа
8.1.	Дополнительные сведения об использовании земельного участка	—
9.	Сведения о земельных участках (землях общего пользования, территории общего пользования), посредством которых обеспечивается доступ	—
10.	Иные сведения	При проведении комплексных кадастровых работ относительно земельного участка было выявлено несоответствие сведений ЕГРН фактическому местоположению. А именно, координаты земельного участка внесены в ЕГРН со смещением. Данное несоответствие квалифицируется в качестве реестровой ошибки

## КАРТА-ПЛАН ТЕРРИТОРИИ

**Сведения об уточняемых земельных участках, необходимые для исправления реестровых ошибок  
в сведениях о местоположении их границ**

## 4. Пояснения к сведениям об уточняемом земельном участке с кадастровым номером 51:16:0040108:104 :

1. —

## 1. Сведения о характерных точках границ уточняемого земельного участка с кадастровым номером 51:16:0040108:121

Система координат МСК-51

Зона № 1

Обозначение характерных точек границ	Координаты, м				Метод определения координат	Формулы, примененные для расчета средней квадратической погрешности определения координат характерных точек границ ( $M_t$ ), с подставленными в такие формулы значениями и итоговые (вычисленные) значения $M_t$ , м	Описание закрепления точки
	содержатся в Едином государственном реестре недвижимости		определены в результате выполнения комплексных кадастровых работ				
	X	Y	X	Y			
1	2	3	4	5	6	7	8
н9У	—	—	493549.95	1470219.46	Метод спутниковых геодезических измерений (определений)	$M_t = \sqrt{m_0^2 + m_1^2}$	—
н10У	—	—	493549.83	1470227.21	Метод спутниковых геодезических измерений (определений)	$M_t = \sqrt{m_0^2 + m_1^2}$	—
н11У	—	—	493543.78	1470226.99	Метод спутниковых геодезических измерений (определений)	$M_t = \sqrt{m_0^2 + m_1^2}$	—
н8У	—	—	493543.79	1470226.76	Метод спутниковых геодезических измерений (определений)	$M_t = \sqrt{m_0^2 + m_1^2}$	—
н7У	—	—	493543.90	1470219.29	Метод спутниковых геодезических	$M_t = \sqrt{m_0^2 + m_1^2}$	—

## КАРТА-ПЛАН ТЕРРИТОРИИ

**Сведения об уточняемых земельных участках, необходимые для исправления реестровых ошибок  
в сведениях о местоположении их границ**

					измерений (определений)		
15	493549.95	1470219.62	—	—	Метод спутниковых геодезических измерений (определений)	$M_t = \sqrt{m_0^2 + m_1^2}$	—
16	493549.83	1470227.37	—	—	Метод спутниковых геодезических измерений (определений)	$M_t = \sqrt{m_0^2 + m_1^2}$	—
7	493543.78	1470227.16	—	—	Метод спутниковых геодезических измерений (определений)	$M_t = \sqrt{m_0^2 + m_1^2}$	—
8	493543.90	1470219.45	—	—	Метод спутниковых геодезических измерений (определений)	$M_t = \sqrt{m_0^2 + m_1^2}$	—
н9У	—	—	493549.95	1470219.46	Метод спутниковых геодезических измерений (определений)	$M_t = \sqrt{m_0^2 + m_1^2}$	—

**2. Сведения о частях границ уточняемого земельного участка с кадастровым номером 51:16:0040108:121**

Обозначение части границ		Горизонтальное проложение (S), м	Описание прохождения части границ	Сведения о согласовании местоположения границ(согласовано/спорное)
от т.	до т.			
1	2	3	4	5
н9У	н10У	7.75	—	согласовано
н10У	н11У	6.05	—	согласовано
н11У	н8У	0.23	—	согласовано
н8У	н7У	7.47	—	согласовано
н7У	н9У	6.05	—	согласовано

## КАРТА-ПЛАН ТЕРРИТОРИИ

Сведения об уточняемых земельных участках, необходимые для исправления реестровых ошибок  
в сведениях о местоположении их границ

3. Характеристики уточняемого земельного участка с кадастровым номером 51:16:0040108:121		
№ п/п	Наименование характеристик земельного участка	Значение характеристики
1	2	3
1.	Адрес земельного участка	—
1.1.	Сведения о местоположении земельного участка (при отсутствии адреса) в структурированном в соответствии с федеральной информационной адресной системой виде	Российская Федерация, Мурманская область, муниципальный округ город Кировск, город Кировск, улица Олимпийская, ряд № 26, бокс № 3
1.2.	Дополнительные сведения о местоположении земельного участка	—
2.	Площадь земельного участка ± величина погрешности определения(вычисления) площади ( $P \pm \Delta P$ ), м <sup>2</sup>	47±2
3.	Формула, примененная для вычисления предельной погрешности определения площади земельного участка, с подставленными значениями и итоговые (вычисленные) значения ( $\Delta P$ ), м <sup>2</sup>	$\Delta P = 3,5 \cdot M_t \cdot \sqrt{P_{\text{ДОК}}} = 3,5 \cdot 0,10 \cdot \sqrt{47} = 2$
4.	Площадь земельного участка согласно сведениям Единого государственного реестра недвижимости ( $P_{\text{кад}}$ ), м <sup>2</sup>	47
5.	Оценка расхождения $P$ и $P_{\text{кад}}$ ( $P - P_{\text{кад}}$ ), м <sup>2</sup>	0
6.	Предельный минимальный и максимальный размеры земельного участка ( $P_{\text{мин}}$ и $P_{\text{макс}}$ ), м <sup>2</sup>	—
7.	Кадастровый или иной государственный учетный номер (инвентарный) здания, сооружения, объекта незавершенного строительства, расположенного на земельном участке	51:16:0040108:94
8.	Вид (виды) разрешенного использования	обслуживание автотранспорта
8.1.	Дополнительные сведения об использовании земельного участка	—
9.	Сведения о земельных участках (землях общего пользования, территории общего пользования), посредством которых обеспечивается доступ	—
10.	Иные сведения	При проведении комплексных кадастровых работ относительно земельного участка было выявлено несоответствие сведений ЕГРН фактическому местоположению. А именно, координаты земельного участка внесены в ЕГРН со смещением. Данное несоответствие квалифицируется в качестве реестровой ошибки
4. Пояснения к сведениям об уточняемом земельном участке с кадастровым номером 51:16:0040108:121 :		
1.	—	



## КАРТА-ПЛАН ТЕРРИТОРИИ

**Сведения об уточняемых земельных участках, необходимые для исправления реестровых ошибок  
в сведениях о местоположении их границ**

## 1. Сведения о характерных точках границ уточняемого земельного участка с кадастровым номером 51:16:0040108:122

Система координат МСК-51

Зона № 1

Обозначение характерных точек границ	Координаты, м				Метод определения координат	Формулы, примененные для расчета средней квадратической погрешности определения координат характерных точек границ ( $M_t$ ), с подставленными в такие формулы значениями и итоговые (вычисленные) значения $M_t$ , м	Описание закрепления точки
	содержатся в Едином государственном реестре недвижимости		определены в результате выполнения комплексных кадастровых работ				
	X	Y	X	Y			
1	2	3	4	5	6	7	8
н1У	—	—	493513.79	1470218.13	Метод спутниковых геодезических измерений (определений)	$M_t = \sqrt{m_0^2 + m_1^2}$	—
н2У	—	—	493513.67	1470226.03	Метод спутниковых геодезических измерений (определений)	$M_t = \sqrt{m_0^2 + m_1^2}$	—
н3У	—	—	493507.60	1470225.73	Метод спутниковых геодезических измерений (определений)	$M_t = \sqrt{m_0^2 + m_1^2}$	—
н4У	—	—	493508.08	1470217.95	Метод спутниковых геодезических измерений (определений)	$M_t = \sqrt{m_0^2 + m_1^2}$	—
1	493513.78	1470218.48	—	—	Метод спутниковых геодезических измерений (определений)	$M_t = \sqrt{m_0^2 + m_1^2}$	—

## КАРТА-ПЛАН ТЕРРИТОРИИ

Сведения об уточняемых земельных участках, необходимые для исправления реестровых ошибок  
в сведениях о местоположении их границ

2	493513.66	1470226.38	—	—	Метод спутниковых геодезических измерений (определений)	$M_t = \sqrt{m_0^2 + m_1^2}$	—
3	493507.59	1470226.08	—	—	Метод спутниковых геодезических измерений (определений)	$M_t = \sqrt{m_0^2 + m_1^2}$	—
4	493508.07	1470218.30	—	—	Метод спутниковых геодезических измерений (определений)	$M_t = \sqrt{m_0^2 + m_1^2}$	—
н1У	—	—	493513.79	1470218.13	Метод спутниковых геодезических измерений (определений)	$M_t = \sqrt{m_0^2 + m_1^2}$	—

## 2. Сведения о частях границ уточняемого земельного участка с кадастровым номером 51:16:0040108:122

Обозначение части границ		Горизонтальное проложение (S), м	Описание прохождения части границ	Сведения о согласовании местоположения границ(согласовано/спорное)
от т.	до т.			
1	2	3	4	5
н1У	н2У	7.90	—	согласовано
н2У	н3У	6.08	—	согласовано
н3У	н4У	7.79	—	согласовано
н4У	н1У	5.71	—	согласовано

## 3. Характеристики уточняемого земельного участка с кадастровым номером 51:16:0040108:122

№ п/п	Наименование характеристик земельного участка	Значение характеристики
1	2	3
1.	Адрес земельного участка	—
1.1.	Сведения о местоположении земельного участка (при отсутствии адреса) в структурированном в соответствии с федеральной информационной адресной системой виде	Российская Федерация, Мурманская область, муниципальный округ город Кировск, город Кировск, улица Олимпийская, ряд № 26, бокс № 9
1.2.	Дополнительные сведения о местоположении земельного участка	—

## КАРТА-ПЛАН ТЕРРИТОРИИ

Сведения об уточняемых земельных участках, необходимые для исправления реестровых ошибок  
в сведениях о местоположении их границ

1	2	3
2.	Площадь земельного участка ± величина погрешности определения(вычисления) площади ( $P \pm \Delta P$ ), м <sup>2</sup>	46±2
3.	Формула, примененная для вычисления предельной погрешности определения площади земельного участка, с подставленными значениями и итоговые (вычисленные) значения ( $\Delta P$ ), м <sup>2</sup>	$\Delta P = 3,5 \cdot M_t \cdot \sqrt{P_{\text{док}}} = 3,5 \cdot 0,10 \cdot \sqrt{46} = 2$
4.	Площадь земельного участка согласно сведениям Единого государственного реестра недвижимости ( $P_{\text{кад}}$ ), м <sup>2</sup>	46
5.	Оценка расхождения $P$ и $P_{\text{кад}}$ ( $P - P_{\text{кад}}$ ), м <sup>2</sup>	0
6.	Предельный минимальный и максимальный размеры земельного участка ( $P_{\text{мин}}$ и $P_{\text{макс}}$ ), м <sup>2</sup>	—
7.	Кадастровый или иной государственный учетный номер (инвентарный) здания, сооружения, объекта незавершенного строительства, расположенного на земельном участке	51:16:0040108:94
8.	Вид (виды) разрешенного использования	объекты гаражного назначения
8.1.	Дополнительные сведения об использовании земельного участка	—
9.	Сведения о земельных участках (землях общего пользования, территории общего пользования), посредством которых обеспечивается доступ	—
10.	Иные сведения	При проведении комплексных кадастровых работ относительно земельного участка было выявлено несоответствие сведений ЕГРН фактическому местоположению. А именно, координаты земельного участка внесены в ЕГРН со смещением. Данное несоответствие квалифицируется в качестве реестровой ошибки

## 4. Пояснения к сведениям об уточняемом земельном участке с кадастровым номером 51:16:0040108:122 :

1.	—
----	---

## 1. Сведения о характерных точках границ уточняемого земельного участка с кадастровым номером 51:16:0040108:123

Система координат МСК-51

Зона № 1

## КАРТА-ПЛАН ТЕРРИТОРИИ

**Сведения об уточняемых земельных участках, необходимые для исправления реестровых ошибок  
в сведениях о местоположении их границ**

Обозначение характерных точек границ	Координаты, м				Метод определения координат	Формулы, примененные для расчета средней квадратической погрешности определения координат характерных точек границ ( $M_t$ ), с подставленными в такие формулы значениями и итоговые (вычисленные) значения $M_t$ , м	Описание закрепления точки
	содержатся в Едином государственном реестре недвижимости		определены в результате выполнения комплексных кадастровых работ				
	X	Y	X	Y			
1	2	3	4	5	6	7	8
н16У	—	—	493582.89	1470221.68	Метод спутниковых геодезических измерений (определений)	$M_t = \sqrt{m_0^2 + m_1^2}$	—
н17У	—	—	493581.94	1470227.42	Метод спутниковых геодезических измерений (определений)	$M_t = \sqrt{m_0^2 + m_1^2}$	—
н18У	—	—	493578.57	1470226.83	Метод спутниковых геодезических измерений (определений)	$M_t = \sqrt{m_0^2 + m_1^2}$	—
н19У	—	—	493579.60	1470221.10	Метод спутниковых геодезических измерений (определений)	$M_t = \sqrt{m_0^2 + m_1^2}$	—
21	493583.14	1470222.50	—	—	Метод спутниковых геодезических измерений (определений)	$M_t = \sqrt{m_0^2 + m_1^2}$	—
22	493582.19	1470228.24	—	—	Метод спутниковых геодезических измерений (определений)	$M_t = \sqrt{m_0^2 + m_1^2}$	—

## КАРТА-ПЛАН ТЕРРИТОРИИ

Сведения об уточняемых земельных участках, необходимые для исправления реестровых ошибок  
в сведениях о местоположении их границ

23	493578.82	1470227.65	—	—	Метод спутниковых геодезических измерений (определений)	$M_t = \sqrt{m_0^2 + m_1^2}$	—
24	493579.85	1470221.92	—	—	Метод спутниковых геодезических измерений (определений)	$M_t = \sqrt{m_0^2 + m_1^2}$	—
н16У	—	—	493582.89	1470221.68	Метод спутниковых геодезических измерений (определений)	$M_t = \sqrt{m_0^2 + m_1^2}$	—

## 2. Сведения о частях границ уточняемого земельного участка с кадастровым номером 51:16:0040108:123

Обозначение части границ		Горизонтальное проложение (S), м	Описание прохождения части границ	Сведения о согласовании местоположения границ(согласовано/спорное)
от т.	до т.			
1	2	3	4	5
н16У	н17У	5.82	—	согласовано
н17У	н18У	3.42	—	согласовано
н18У	н19У	5.82	—	согласовано
н19У	н16У	3.34	—	согласовано

## 3. Характеристики уточняемого земельного участка с кадастровым номером 51:16:0040108:123

№ п/п	Наименование характеристик земельного участка	Значение характеристики
1	2	3
1.	Адрес земельного участка	—
1.1.	Сведения о местоположении земельного участка (при отсутствии адреса) в структурированном в соответствии с федеральной информационной адресной системой виде	Российская Федерация, Мурманская область, муниципальный округ город Кировск, город Кировск, улица Олимпийская, ряд № 25А, бокс № 5
1.2.	Дополнительные сведения о местоположении земельного участка	—
2.	Площадь земельного участка ± величина погрешности определения(вычисления) площади ( $P \pm \Delta P$ ), м <sup>2</sup>	20±2

## КАРТА-ПЛАН ТЕРРИТОРИИ

Сведения об уточняемых земельных участках, необходимые для исправления реестровых ошибок  
в сведениях о местоположении их границ

1	2	3
3.	Формула, примененная для вычисления предельной погрешности определения площади земельного участка, с подставленными значениями и итоговые (вычисленные) значения ( $\Delta P$ ), м <sup>2</sup>	$\Delta P = 3,5 \cdot M_t \cdot \sqrt{P_{\text{ДОК}}} = 3,5 \cdot 0,10 \cdot \sqrt{20} = 2$
4.	Площадь земельного участка согласно сведениям Единого государственного реестра недвижимости ( $P_{\text{кад}}$ ), м <sup>2</sup>	20
5.	Оценка расхождения $P$ и $P_{\text{кад}}$ ( $P - P_{\text{кад}}$ ), м <sup>2</sup>	0
6.	Предельный минимальный и максимальный размеры земельного участка ( $P_{\text{мин}}$ и $P_{\text{макс}}$ ), м <sup>2</sup>	—
7.	Кадастровый или иной государственный учетный номер (инвентарный) здания, сооружения, объекта незавершенного строительства, расположенного на земельном участке	—
8.	Вид (виды) разрешенного использования	объекты гаражного назначения
8.1.	Дополнительные сведения об использовании земельного участка	—
9.	Сведения о земельных участках (землях общего пользования, территории общего пользования), посредством которых обеспечивается доступ	—
10.	Иные сведения	При проведении комплексных кадастровых работ относительно земельного участка было выявлено несоответствие сведений ЕГРН фактическому местоположению. А именно, координаты земельного участка внесены в ЕГРН со смещением. Данное несоответствие квалифицируется в качестве реестровой ошибки

## 4. Пояснения к сведениям об уточняемом земельном участке с кадастровым номером 51:16:0040108:123 :

1. —

## 1. Сведения о характерных точках границ уточняемого земельного участка с кадастровым номером 51:16:0040108:127

Система координат МСК-51

Зона № 1

## КАРТА-ПЛАН ТЕРРИТОРИИ

**Сведения об уточняемых земельных участках, необходимые для исправления реестровых ошибок  
в сведениях о местоположении их границ**

Обозначение характерных точек границ	Координаты, м				Метод определения координат	Формулы, примененные для расчета средней квадратической погрешности определения координат характерных точек границ ( $M_t$ ), с подставленными в такие формулы значениями и итоговые (вычисленные) значения $M_t$ , м	Описание закрепления точки
	содержатся в Едином государственном реестре недвижимости		определены в результате выполнения комплексных кадастровых работ				
	X	Y	X	Y			
1	2	3	4	5	6	7	8
н14У	—	—	493562.19	1470219.81	Метод спутниковых геодезических измерений (определений)	$M_t = \sqrt{m_0^2 + m_1^2}$	—
н15У	—	—	493562.08	1470227.61	Метод спутниковых геодезических измерений (определений)	$M_t = \sqrt{m_0^2 + m_1^2}$	—
н13У	—	—	493555.84	1470227.42	Метод спутниковых геодезических измерений (определений)	$M_t = \sqrt{m_0^2 + m_1^2}$	—
н12У	—	—	493555.96	1470219.64	Метод спутниковых геодезических измерений (определений)	$M_t = \sqrt{m_0^2 + m_1^2}$	—
19	493562.08	1470227.77	—	—	Метод спутниковых геодезических измерений (определений)	$M_t = \sqrt{m_0^2 + m_1^2}$	—
18	493555.84	1470227.58	—	—	Метод спутниковых геодезических измерений (определений)	$M_t = \sqrt{m_0^2 + m_1^2}$	—

## КАРТА-ПЛАН ТЕРРИТОРИИ

Сведения об уточняемых земельных участках, необходимые для исправления реестровых ошибок  
в сведениях о местоположении их границ

17	493555.96	1470219.80	—	—	Метод спутниковых геодезических измерений (определений)	$M_t = \sqrt{m_0^2 + m_1^2}$	—
20	493562.19	1470219.97	—	—	Метод спутниковых геодезических измерений (определений)	$M_t = \sqrt{m_0^2 + m_1^2}$	—
н14У	—	—	493562.19	1470219.81	Метод спутниковых геодезических измерений (определений)	$M_t = \sqrt{m_0^2 + m_1^2}$	—

## 2. Сведения о частях границ уточняемого земельного участка с кадастровым номером 51:16:0040108:127

Обозначение части границ		Горизонтальное проложение (S), м	Описание прохождения части границ	Сведения о согласовании местоположения границ(согласовано/спорное)
от т.	до т.			
1	2	3	4	5
н14У	н15У	7.80	—	согласовано
н15У	н13У	6.24	—	согласовано
н13У	н12У	7.78	—	согласовано
н12У	н14У	6.23	—	согласовано

## 3. Характеристики уточняемого земельного участка с кадастровым номером 51:16:0040108:127

№ п/п	Наименование характеристик земельного участка	Значение характеристики
1	2	3
1.	Адрес земельного участка	—
1.1.	Сведения о местоположении земельного участка (при отсутствии адреса) в структурированном в соответствии с федеральной информационной адресной системой виде	Российская Федерация, Мурманская область, муниципальный округ город Кировск, город Кировск, улица Олимпийская, ряд № 26, бокс № 1
1.2.	Дополнительные сведения о местоположении земельного участка	—
2.	Площадь земельного участка ± величина погрешности определения(вычисления) площади ( $P \pm \Delta P$ ), м <sup>2</sup>	49±2



## КАРТА-ПЛАН ТЕРРИТОРИИ

Сведения об уточняемых земельных участках, необходимые для исправления реестровых ошибок  
в сведениях о местоположении их границ

1	2	3
3.	Формула, примененная для вычисления предельной погрешности определения площади земельного участка, с подставленными значениями и итоговые (вычисленные) значения ( $\Delta P$ ), м <sup>2</sup>	$\Delta P = 3,5 \cdot M_t \cdot \sqrt{P_{\text{ДОК}}} = 3,5 \cdot 0,10 \cdot \sqrt{49} = 2$
4.	Площадь земельного участка согласно сведениям Единого государственного реестра недвижимости ( $P_{\text{кад}}$ ), м <sup>2</sup>	49
5.	Оценка расхождения $P$ и $P_{\text{кад}}$ ( $P - P_{\text{кад}}$ ), м <sup>2</sup>	0
6.	Предельный минимальный и максимальный размеры земельного участка ( $P_{\text{мин}}$ и $P_{\text{макс}}$ ), м <sup>2</sup>	—
7.	Кадастровый или иной государственный учетный номер (инвентарный) здания, сооружения, объекта незавершенного строительства, расположенного на земельном участке	51:16:0040108:94
8.	Вид (виды) разрешенного использования	объекты гаражного назначения код 2.7.1.
8.1.	Дополнительные сведения об использовании земельного участка	—
9.	Сведения о земельных участках (землях общего пользования, территории общего пользования), посредством которых обеспечивается доступ	—
10.	Иные сведения	При проведении комплексных кадастровых работ относительно земельного участка было выявлено несоответствие сведений ЕГРН фактическому местоположению. А именно, координаты земельного участка внесены в ЕГРН со смещением. Данное несоответствие квалифицируется в качестве реестровой ошибки

## 4. Пояснения к сведениям об уточняемом земельном участке с кадастровым номером 51:16:0040108:127 :

1. —

## 1. Сведения о характерных точках границ уточняемого земельного участка с кадастровым номером 51:16:0040108:250

Система координат МСК-51

Зона № 1

## КАРТА-ПЛАН ТЕРРИТОРИИ

**Сведения об уточняемых земельных участках, необходимые для исправления реестровых ошибок  
в сведениях о местоположении их границ**

Обозначение характерных точек границ	Координаты, м				Метод определения координат	Формулы, примененные для расчета средней квадратической погрешности определения координат характерных точек границ ( $M_t$ ), с подставленными в такие формулы значениями и итоговые (вычисленные) значения $M_t$ , м	Описание закрепления точки
	содержатся в Едином государственном реестре недвижимости		определены в результате выполнения комплексных кадастровых работ				
	X	Y	X	Y			
1	2	3	4	5	6	7	8
н12У	—	—	493555.96	1470219.64	Метод спутниковых геодезических измерений (определений)	$M_t = \sqrt{m_0^2 + m_1^2}$	—
н13У	—	—	493555.84	1470227.42	Метод спутниковых геодезических измерений (определений)	$M_t = \sqrt{m_0^2 + m_1^2}$	—
н10У	—	—	493549.83	1470227.21	Метод спутниковых геодезических измерений (определений)	$M_t = \sqrt{m_0^2 + m_1^2}$	—
н9У	—	—	493549.95	1470219.46	Метод спутниковых геодезических измерений (определений)	$M_t = \sqrt{m_0^2 + m_1^2}$	—
17	493555.96	1470219.80	—	—	Метод спутниковых геодезических измерений (определений)	$M_t = \sqrt{m_0^2 + m_1^2}$	—
18	493555.84	1470227.58	—	—	Метод спутниковых геодезических измерений (определений)	$M_t = \sqrt{m_0^2 + m_1^2}$	—

## КАРТА-ПЛАН ТЕРРИТОРИИ

Сведения об уточняемых земельных участках, необходимые для исправления реестровых ошибок  
в сведениях о местоположении их границ

16	493549.83	1470227.37	—	—	Метод спутниковых геодезических измерений (определений)	$M_t = \sqrt{m_0^2 + m_1^2}$	—
15	493549.95	1470219.62	—	—	Метод спутниковых геодезических измерений (определений)	$M_t = \sqrt{m_0^2 + m_1^2}$	—
н12У	—	—	493555.96	1470219.64	Метод спутниковых геодезических измерений (определений)	$M_t = \sqrt{m_0^2 + m_1^2}$	—

## 2. Сведения о частях границ уточняемого земельного участка с кадастровым номером 51:16:0040108:250

Обозначение части границ		Горизонтальное проложение (S), м	Описание прохождения части границ	Сведения о согласовании местоположения границ(согласовано/спорное)
от т.	до т.			
1	2	3	4	5
н12У	н13У	7.78	—	согласовано
н13У	н10У	6.01	—	согласовано
н10У	н9У	7.75	—	согласовано
н9У	н12У	6.01	—	согласовано

## 3. Характеристики уточняемого земельного участка с кадастровым номером 51:16:0040108:250

№ п/п	Наименование характеристик земельного участка	Значение характеристики
1	2	3
1.	Адрес земельного участка	—
1.1.	Сведения о местоположении земельного участка (при отсутствии адреса) в структурированном в соответствии с федеральной информационной адресной системой виде	Российская Федерация, Мурманская область, муниципальный округ город Кировск, город Кировск, улица Олимпийская, ряд 26, бокс 2
1.2.	Дополнительные сведения о местоположении земельного участка	—
2.	Площадь земельного участка ± величина погрешности определения(вычисления) площади ( $P \pm \Delta P$ ), м <sup>2</sup>	47±2

## КАРТА-ПЛАН ТЕРРИТОРИИ

Сведения об уточняемых земельных участках, необходимые для исправления реестровых ошибок  
в сведениях о местоположении их границ

1	2	3
3.	Формула, примененная для вычисления предельной погрешности определения площади земельного участка, с подставленными значениями и итоговые (вычисленные) значения ( $\Delta P$ ), м <sup>2</sup>	$\Delta P = 3,5 \cdot M_t \cdot \sqrt{P_{\text{ДОК}}} = 3,5 \cdot 0,10 \cdot \sqrt{47} = 2$
4.	Площадь земельного участка согласно сведениям Единого государственного реестра недвижимости ( $P_{\text{кад}}$ ), м <sup>2</sup>	47
5.	Оценка расхождения $P$ и $P_{\text{кад}}$ ( $P - P_{\text{кад}}$ ), м <sup>2</sup>	0
6.	Предельный минимальный и максимальный размеры земельного участка ( $P_{\text{мин}}$ и $P_{\text{макс}}$ ), м <sup>2</sup>	—
7.	Кадастровый или иной государственный учетный номер (инвентарный) здания, сооружения, объекта незавершенного строительства, расположенного на земельном участке	51:16:0040108:94
8.	Вид (виды) разрешенного использования	хранение автотранспорта
8.1.	Дополнительные сведения об использовании земельного участка	—
9.	Сведения о земельных участках (землях общего пользования, территории общего пользования), посредством которых обеспечивается доступ	—
10.	Иные сведения	При проведении комплексных кадастровых работ относительно земельного участка было выявлено несоответствие сведений ЕГРН фактическому местоположению. А именно, координаты земельного участка внесены в ЕГРН со смещением. Данное несоответствие квалифицируется в качестве реестровой ошибки

## 4. Пояснения к сведениям об уточняемом земельном участке с кадастровым номером 51:16:0040108:250 :

1. —

## 1. Сведения о характерных точках границ уточняемого земельного участка с кадастровым номером 51:16:0040108:255

Система координат МСК-51

Зона № 1

## КАРТА-ПЛАН ТЕРРИТОРИИ

**Сведения об уточняемых земельных участках, необходимые для исправления реестровых ошибок  
в сведениях о местоположении их границ**

Обозначение характерных точек границ	Координаты, м				Метод определения координат	Формулы, примененные для расчета средней квадратической погрешности определения координат характерных точек границ ( $M_t$ ), с подставленными в такие формулы значениями и итоговые (вычисленные) значения $M_t$ , м	Описание закрепления точки
	содержатся в Едином государственном реестре недвижимости		определены в результате выполнения комплексных кадастровых работ				
	X	Y	X	Y			
1	2	3	4	5	6	7	8
н5У	—	—	493519.90	1470218.33	Метод спутниковых геодезических измерений (определений)	$M_t = \sqrt{m_0^2 + m_1^2}$	—
н6У	—	—	493519.78	1470226.30	Метод спутниковых геодезических измерений (определений)	$M_t = \sqrt{m_0^2 + m_1^2}$	—
н2У	—	—	493513.67	1470226.03	Метод спутниковых геодезических измерений (определений)	$M_t = \sqrt{m_0^2 + m_1^2}$	—
н1У	—	—	493513.79	1470218.13	Метод спутниковых геодезических измерений (определений)	$M_t = \sqrt{m_0^2 + m_1^2}$	—
5	493519.89	1470218.68	—	—	Метод спутниковых геодезических измерений (определений)	$M_t = \sqrt{m_0^2 + m_1^2}$	—
6	493519.77	1470226.65	—	—	Метод спутниковых геодезических измерений (определений)	$M_t = \sqrt{m_0^2 + m_1^2}$	—

## КАРТА-ПЛАН ТЕРРИТОРИИ

Сведения об уточняемых земельных участках, необходимые для исправления реестровых ошибок  
в сведениях о местоположении их границ

2	493513.66	1470226.38	—	—	Метод спутниковых геодезических измерений (определений)	$M_t = \sqrt{m_0^2 + m_1^2}$	—
1	493513.78	1470218.48	—	—	Метод спутниковых геодезических измерений (определений)	$M_t = \sqrt{m_0^2 + m_1^2}$	—
н5У	—	—	493519.90	1470218.33	Метод спутниковых геодезических измерений (определений)	$M_t = \sqrt{m_0^2 + m_1^2}$	—

## 2. Сведения о частях границ уточняемого земельного участка с кадастровым номером 51:16:0040108:255

Обозначение части границ		Горизонтальное проложение (S), м	Описание прохождения части границ	Сведения о согласовании местоположения границ(согласовано/спорное)
от т.	до т.			
1	2	3	4	5
н5У	н6У	7.97	—	согласовано
н6У	н2У	6.12	—	согласовано
н2У	н1У	7.90	—	согласовано
н1У	н5У	6.11	—	согласовано

## 3. Характеристики уточняемого земельного участка с кадастровым номером 51:16:0040108:255

№ п/п	Наименование характеристик земельного участка	Значение характеристики
1	2	3
1.	Адрес земельного участка	—
1.1.	Сведения о местоположении земельного участка (при отсутствии адреса) в структурированном в соответствии с федеральной информационной адресной системой виде	Российская Федерация, Мурманская область, городской округ город Кировск, город Кировск, улица Олимпийская, земельный участок 26/8
1.2.	Дополнительные сведения о местоположении земельного участка	—
2.	Площадь земельного участка ± величина погрешности определения(вычисления) площади ( $P \pm \Delta P$ ), м <sup>2</sup>	49±2

## КАРТА-ПЛАН ТЕРРИТОРИИ

Сведения об уточняемых земельных участках, необходимые для исправления реестровых ошибок  
в сведениях о местоположении их границ

1	2	3
3.	Формула, примененная для вычисления предельной погрешности определения площади земельного участка, с подставленными значениями и итоговые (вычисленные) значения ( $\Delta P$ ), м <sup>2</sup>	$\Delta P = 3,5 \cdot M_t \cdot \sqrt{P_{\text{ДОК}}} = 3,5 \cdot 0,10 \cdot \sqrt{49} = 2$
4.	Площадь земельного участка согласно сведениям Единого государственного реестра недвижимости ( $P_{\text{кад}}$ ), м <sup>2</sup>	49
5.	Оценка расхождения $P$ и $P_{\text{кад}}$ ( $P - P_{\text{кад}}$ ), м <sup>2</sup>	0
6.	Предельный минимальный и максимальный размеры земельного участка ( $P_{\text{мин}}$ и $P_{\text{макс}}$ ), м <sup>2</sup>	—
7.	Кадастровый или иной государственный учетный номер (инвентарный) здания, сооружения, объекта незавершенного строительства, расположенного на земельном участке	51:16:0040108:94
8.	Вид (виды) разрешенного использования	хранение автотранспорта
8.1.	Дополнительные сведения об использовании земельного участка	—
9.	Сведения о земельных участках (землях общего пользования, территории общего пользования), посредством которых обеспечивается доступ	—
10.	Иные сведения	При проведении комплексных кадастровых работ относительно земельного участка было выявлено несоответствие сведений ЕГРН фактическому местоположению. А именно, координаты земельного участка внесены в ЕГРН со смещением. Данное несоответствие квалифицируется в качестве реестровой ошибки

## 4. Пояснения к сведениям об уточняемом земельном участке с кадастровым номером 51:16:0040108:255 :

1. —

## 1. Сведения о характерных точках границ уточняемого земельного участка с кадастровым номером 51:16:0040108:262

Система координат МСК-51

Зона № 1

## КАРТА-ПЛАН ТЕРРИТОРИИ

**Сведения об уточняемых земельных участках, необходимые для исправления реестровых ошибок  
в сведениях о местоположении их границ**

Обозначение характерных точек границ	Координаты, м				Метод определения координат	Формулы, примененные для расчета средней квадратической погрешности определения координат характерных точек границ ( $M_t$ ), с подставленными в такие формулы значениями и итоговые (вычисленные) значения $M_t$ , м	Описание закрепления точки
	содержатся в Едином государственном реестре недвижимости		определены в результате выполнения комплексных кадастровых работ				
	X	Y	X	Y			
1	2	3	4	5	6	7	8
н39У	—	—	493537.81	1470219.14	Метод спутниковых геодезических измерений (определений)	$M_t = \sqrt{m_0^2 + m_1^2}$	—
н40У	—	—	493537.70	1470226.83	Метод спутниковых геодезических измерений (определений)	$M_t = \sqrt{m_0^2 + m_1^2}$	—
н41У	—	—	493531.77	1470226.67	Метод спутниковых геодезических измерений (определений)	$M_t = \sqrt{m_0^2 + m_1^2}$	—
н42У	—	—	493532.00	1470219.06	Метод спутниковых геодезических измерений (определений)	$M_t = \sqrt{m_0^2 + m_1^2}$	—
11	493537.78	1470219.27	—	—	Метод спутниковых геодезических измерений (определений)	$M_t = \sqrt{m_0^2 + m_1^2}$	—
12	493537.67	1470226.96	—	—	Метод спутниковых геодезических измерений (определений)	$M_t = \sqrt{m_0^2 + m_1^2}$	—



## КАРТА-ПЛАН ТЕРРИТОРИИ

Сведения об уточняемых земельных участках, необходимые для исправления реестровых ошибок  
в сведениях о местоположении их границ

13	493531.74	1470226.80	—	—	Метод спутниковых геодезических измерений (определений)	$M_t = \sqrt{m_0^2 + m_1^2}$	—
10	493531.97	1470219.19	—	—	Метод спутниковых геодезических измерений (определений)	$M_t = \sqrt{m_0^2 + m_1^2}$	—
н39У	—	—	493537.81	1470219.14	Метод спутниковых геодезических измерений (определений)	$M_t = \sqrt{m_0^2 + m_1^2}$	—

## 2. Сведения о частях границ уточняемого земельного участка с кадастровым номером 51:16:0040108:262

Обозначение части границ		Горизонтальное проложение (S), м	Описание прохождения части границ	Сведения о согласовании местоположения границ(согласовано/спорное)
от т.	до т.			
1	2	3	4	5
н39У	н40У	7.69	—	согласовано
н40У	н41У	5.93	—	согласовано
н41У	н42У	7.61	—	согласовано
н42У	н39У	5.81	—	согласовано

## 3. Характеристики уточняемого земельного участка с кадастровым номером 51:16:0040108:262

№ п/п	Наименование характеристик земельного участка	Значение характеристики
1	2	3
1.	Адрес земельного участка	—
1.1.	Сведения о местоположении земельного участка (при отсутствии адреса) в структурированном в соответствии с федеральной информационной адресной системой виде	Российская Федерация, Мурманская область, муниципальный округ город Кировск, город Кировск, улица Олимпийская, земельный участок № 26/5
1.2.	Дополнительные сведения о местоположении земельного участка	—
2.	Площадь земельного участка ± величина погрешности определения(вычисления) площади ( $P \pm \Delta P$ ), м <sup>2</sup>	45±—

## КАРТА-ПЛАН ТЕРРИТОРИИ

Сведения об уточняемых земельных участках, необходимые для исправления реестровых ошибок  
в сведениях о местоположении их границ

1	2	3
3.	Формула, примененная для вычисления предельной погрешности определения площади земельного участка, с подставленными значениями и итоговые (вычисленные) значения ( $\Delta P$ ), м <sup>2</sup>	—
4.	Площадь земельного участка согласно сведениям Единого государственного реестра недвижимости ( $P_{\text{кад}}$ ), м <sup>2</sup>	45
5.	Оценка расхождения $P$ и $P_{\text{кад}}$ ( $P - P_{\text{кад}}$ ), м <sup>2</sup>	0
6.	Предельный минимальный и максимальный размеры земельного участка ( $P_{\text{мин}}$ и $P_{\text{макс}}$ ), м <sup>2</sup>	—
7.	Кадастровый или иной государственный учетный номер (инвентарный) здания, сооружения, объекта незавершенного строительства, расположенного на земельном участке	51:16:0040108:94
8.	Вид (виды) разрешенного использования	Размещение гаражей для собственных нужд
8.1.	Дополнительные сведения об использовании земельного участка	—
9.	Сведения о земельных участках (землях общего пользования, территории общего пользования), посредством которых обеспечивается доступ	—
10.	Иные сведения	—

## 4. Пояснения к сведениям об уточняемом земельном участке с кадастровым номером 51:16:0040108:262 :

1.	—
----	---

## 1. Сведения о характерных точках границ уточняемого земельного участка с кадастровым номером 51:16:0040108:263

Система координат МСК-51					Зона № 1		
Обозначение характерных точек границ	Координаты, м				Метод определения координат	Формулы, примененные для расчета средней квадратической погрешности определения координат характерных точек границ ( $M_t$ ), с подставленными в такие формулы значениями и итоговые (вычисленные) значения $M_t$ , м	Описание закрепления точки
	содержатся в Едином государственном реестре недвижимости		определены в результате выполнения комплексных кадастровых работ				
	X	Y	X	Y			
1	2	3	4	5	6	7	8

## КАРТА-ПЛАН ТЕРРИТОРИИ

Сведения об уточняемых земельных участках, необходимые для исправления реестровых ошибок  
в сведениях о местоположении их границ

н43У	—	—	493525.72	1470218.64	Метод спутниковых геодезических измерений (определений)	$M_t = \sqrt{m_0^2 + m_1^2}$	—
н44У	—	—	493525.67	1470226.52	Метод спутниковых геодезических измерений (определений)	$M_t = \sqrt{m_0^2 + m_1^2}$	—
н45У	—	—	493519.77	1470226.42	Метод спутниковых геодезических измерений (определений)	$M_t = \sqrt{m_0^2 + m_1^2}$	—
н46У	—	—	493519.89	1470218.45	Метод спутниковых геодезических измерений (определений)	$M_t = \sqrt{m_0^2 + m_1^2}$	—
66	493525.72	1470218.87	—	—	Метод спутниковых геодезических измерений (определений)	$M_t = \sqrt{m_0^2 + m_1^2}$	—
14	493525.67	1470226.75	—	—	Метод спутниковых геодезических измерений (определений)	$M_t = \sqrt{m_0^2 + m_1^2}$	—
6	493519.77	1470226.65	—	—	Метод спутниковых геодезических измерений (определений)	$M_t = \sqrt{m_0^2 + m_1^2}$	—
5	493519.89	1470218.68	—	—	Метод спутниковых геодезических измерений (определений)	$M_t = \sqrt{m_0^2 + m_1^2}$	—

## КАРТА-ПЛАН ТЕРРИТОРИИ

Сведения об уточняемых земельных участках, необходимые для исправления реестровых ошибок  
в сведениях о местоположении их границ

н43У	—	—	493525.72	1470218.64	Метод спутниковых геодезических измерений (определений)	$M_t = \sqrt{m_0^2 + m_1^2}$	—
------	---	---	-----------	------------	---	------------------------------	---

## 2. Сведения о частях границ уточняемого земельного участка с кадастровым номером 51:16:0040108:263

Обозначение части границ		Горизонтальное проложение (S), м	Описание прохождения части границ	Сведения о согласовании местоположения границ(согласовано/спорное)
от т.	до т.			
1	2	3	4	5
н43У	н44У	7.88	—	согласовано
н44У	н45У	5.90	—	согласовано
н45У	н46У	7.97	—	согласовано
н46У	н43У	5.83	—	согласовано

## 3. Характеристики уточняемого земельного участка с кадастровым номером 51:16:0040108:263

№ п/п	Наименование характеристик земельного участка	Значение характеристики
1	2	3
1.	Адрес земельного участка	—
1.1.	Сведения о местоположении земельного участка (при отсутствии адреса) в структурированном в соответствии с федеральной информационной адресной системой виде	Российская Федерация, Мурманская область, муниципальный округ город Кировск, город Кировск, улица Олимпийская, земельный участок 26/7
1.2.	Дополнительные сведения о местоположении земельного участка	—
2.	Площадь земельного участка ± величина погрешности определения(вычисления) площади ( $P \pm \Delta P$ ), м <sup>2</sup>	46±—
3.	Формула, примененная для вычисления предельной погрешности определения площади земельного участка, с подставленными значениями и итоговые (вычисленные) значения ( $\Delta P$ ), м <sup>2</sup>	—
4.	Площадь земельного участка согласно сведениям Единого государственного реестра недвижимости ( $P_{\text{кад}}$ ), м <sup>2</sup>	47
5.	Оценка расхождения $P$ и $P_{\text{кад}}$ ( $P - P_{\text{кад}}$ ), м <sup>2</sup>	-1
6.	Предельный минимальный и максимальный размеры земельного участка ( $P_{\text{мин}}$ и $P_{\text{макс}}$ ), м <sup>2</sup>	—

**КАРТА-ПЛАН ТЕРРИТОРИИ****Сведения об уточняемых земельных участках, необходимые для исправления реестровых ошибок  
в сведениях о местоположении их границ**

<b>1</b>	<b>2</b>	<b>3</b>
7.	Кадастровый или иной государственный учетный номер (инвентарный) здания, сооружения, объекта незавершенного строительства, расположенного на земельном участке	51:16:0040108:94
8.	Вид (виды) разрешенного использования	Размещение гаражей для собственных нужд
8.1.	Дополнительные сведения об использовании земельного участка	—
9.	Сведения о земельных участках (землях общего пользования, территории общего пользования), посредством которых обеспечивается доступ	—
10.	Иные сведения	—
<b>4. Пояснения к сведениям об уточняемом земельном участке с кадастровым номером 51:16:0040108:263 :</b>		
1.	—	

## КАРТА-ПЛАН ТЕРРИТОРИИ

## Описание местоположения зданий, сооружений, объектов незавершенного строительства на земельном участке

## 1. Сведения о характерных точках контура объекта недвижимости с кадастровым номером 51:16:0000000:91

Система координат МСК-51							Зона № 1	
Обозначение характерных точек контура	Содержатся в Едином государственном реестре недвижимости			Определены в ходе выполнения комплексных кадастровых работ			Метод определения координат	Формулы, примененные для расчета средней квадратической погрешности определения координат характерных точек границ ( $M_t$ ), с подставленными в такие формулы значениями и итоговые (вычисленные) значения $M_t$ , м
	Координаты, м		Радиус, м	Координаты, м		Радиус, м		
	X	Y	R	X	Y	R		
1	2	3	4	5	6	7	8	9
н270	—	—	—	493123.58	1469922.0 1	—	Метод спутниковых геодезических измерений (определений)	$M_t = \sqrt{m_0^2 + m_1^2}$
н280	—	—	—	493128.41	1469946.1 6	—	Метод спутниковых геодезических измерений (определений)	$M_t = \sqrt{m_0^2 + m_1^2}$
н290	—	—	—	493119.56	1469947.8 9	—	Метод спутниковых геодезических измерений (определений)	$M_t = \sqrt{m_0^2 + m_1^2}$
н300	—	—	—	493114.72	1469923.8 3	—	Метод спутниковых геодезических измерений (определений)	$M_t = \sqrt{m_0^2 + m_1^2}$
н270	—	—	—	493123.58	1469922.0 1	—	Метод спутниковых геодезических измерений (определений)	$M_t = \sqrt{m_0^2 + m_1^2}$

## КАРТА-ПЛАН ТЕРРИТОРИИ

## Описание местоположения зданий, сооружений, объектов незавершенного строительства на земельном участке

2. Сведения о характеристиках объекта недвижимости с кадастровым номером 51:16:0000000:91		
№ п/п	Наименование характеристики	Значение характеристики
1	2	3
1.	Вид объекта недвижимости	здание
2.	Ранее присвоенный государственный учетный номер (инвентарный) здания, сооружения, объекта незавершенного строительства	—
3.	Кадастровый номер земельного участка (земельных участков), в границах которого (которых) расположены здание, сооружение, объект незавершенного строительства	51:16:0040108:129
4.	Уникальный учетный номер кадастрового квартала, в границах которого расположены здание, сооружение, объект незавершенного строительства	51:16:0040108
5.	Адрес здания, сооружения, объекта незавершенного строительства	Мурманская обл., г. Кировск, ул. Кондрикова, д. 19, корп. 12
5.1.	Сведения о местоположении здания, сооружения, объекта незавершенного строительства (при отсутствии адреса) в структурированном в соответствии с федеральной информационной адресной системой виде	—
5.2.	Дополнительные сведения о местоположении	—
6.	Иные сведения	—

## 3. Пояснения к сведениям об объекте недвижимости с кадастровым номером 51:16:0000000:91 :

1.	—
----	---

## 1. Сведения о характерных точках контура объекта недвижимости с кадастровым номером 51:16:0000000:856

Система координат МСК-51							Зона № 1	
Обозначение характерных точек контура	Содержатся в Едином государственном реестре недвижимости			Определены в ходе выполнения комплексных кадастровых работ			Метод определения координат	Формулы, примененные для расчета средней квадратической погрешности определения координат характерных точек границ ( $M_t$ ), с подставленными в такие формулы значениями и итоговые (вычисленные) значения $M_t$ , м
	Координаты, м		Радиус, м	Координаты, м		Радиус, м		
	X	Y	R	X	Y	R		
1	2	3	4	5	6	7	8	9
н310	—	—	—	493150.75	1469826.2 1	—	Метод спутниковых геодезических	$M_t = \sqrt{m_0^2 + m_1^2}$

## КАРТА-ПЛАН ТЕРРИТОРИИ

## Описание местоположения зданий, сооружений, объектов незавершенного строительства на земельном участке

							измерений (определений)	
н320	—	—	—	493155.03	1469845.4 8	—	Метод спутниковых геодезических измерений (определений)	$M_t = \sqrt{m_0^2 + m_1^2}$
н330	—	—	—	493144.11	1469848.0 7	—	Метод спутниковых геодезических измерений (определений)	$M_t = \sqrt{m_0^2 + m_1^2}$
н340	—	—	—	493139.73	1469828.7 8	—	Метод спутниковых геодезических измерений (определений)	$M_t = \sqrt{m_0^2 + m_1^2}$
н310	—	—	—	493150.75	1469826.2 1	—	Метод спутниковых геодезических измерений (определений)	$M_t = \sqrt{m_0^2 + m_1^2}$

## 2. Сведения о характеристиках объекта недвижимости с кадастровым номером 51:16:0000000:856

№ п/п	Наименование характеристики	Значение характеристики
1	2	3
1.	Вид объекта недвижимости	здание
2.	Ранее присвоенный государственный учетный номер (инвентарный) здания, сооружения, объекта незавершенного строительства	—
3.	Кадастровый номер земельного участка (земельных участков), в границах которого (которых) расположены здание, сооружение, объект незавершенного строительства	51:16:0040108:115
4.	Уникальный учетный номер кадастрового квартала, в границах которого расположены здание, сооружение, объект незавершенного строительства	51:16:0040108
5.	Адрес здания, сооружения, объекта незавершенного строительства	Мурманская обл., г. Кировск, ул. Кондрикова, д. 19, корп. 5



## КАРТА-ПЛАН ТЕРРИТОРИИ

## Описание местоположения зданий, сооружений, объектов незавершенного строительства на земельном участке

1	2	3
5.1.	Сведения о местоположении здания, сооружения, объекта незавершенного строительства (при отсутствии адреса) в структурированном в соответствии с федеральной информационной адресной системой виде	—
5.2.	Дополнительные сведения о местоположении	—
6.	Иные сведения	—

## 3. Пояснения к сведениям об объекте недвижимости с кадастровым номером 51:16:0000000:856 :

1. —

## 1. Сведения о характерных точках контура объекта недвижимости с кадастровым номером 51:16:0000000:867

## Система координат МСК-51

Зона № 1

Обозначение характерных точек контура	Содержатся в Едином государственном реестре недвижимости			Определены в ходе выполнения комплексных кадастровых работ			Метод определения координат	Формулы, примененные для расчета средней квадратической погрешности определения координат характерных точек границ ( $M_t$ ), с подставленными в такие формулы значениями и итоговые (вычисленные) значения $M_t$ , м
	Координаты, м		Радиус, м	Координаты, м		Радиус, м		
	X	Y	R	X	Y	R		
1	2	3	4	5	6	7	8	9
н350	—	—	—	493221.79	1469812.67	—	Метод спутниковых геодезических измерений (определений)	$M_t = \sqrt{m_0^2 + m_1^2}$
н360	—	—	—	493225.62	1469830.70	—	Метод спутниковых геодезических измерений (определений)	$M_t = \sqrt{m_0^2 + m_1^2}$
н370	—	—	—	493223.05	1469831.20	—	Метод спутниковых геодезических измерений (определений)	$M_t = \sqrt{m_0^2 + m_1^2}$

## КАРТА-ПЛАН ТЕРРИТОРИИ

## Описание местоположения зданий, сооружений, объектов незавершенного строительства на земельном участке

н380	—	—	—	493218.14	1469832.2 4	—	Метод спутниковых геодезических измерений (определений)	$M_t = \sqrt{m_0^2 + m_1^2}$
н390	—	—	—	493225.87	1469868.6 0	—	Метод спутниковых геодезических измерений (определений)	$M_t = \sqrt{m_0^2 + m_1^2}$
н400	—	—	—	493191.89	1469875.8 2	—	Метод спутниковых геодезических измерений (определений)	$M_t = \sqrt{m_0^2 + m_1^2}$
н410	—	—	—	493180.31	1469821.2 2	—	Метод спутниковых геодезических измерений (определений)	$M_t = \sqrt{m_0^2 + m_1^2}$
н420	—	—	—	493183.50	1469820.5 4	—	Метод спутниковых геодезических измерений (определений)	$M_t = \sqrt{m_0^2 + m_1^2}$
н430	—	—	—	493182.32	1469815.0 6	—	Метод спутниковых геодезических измерений (определений)	$M_t = \sqrt{m_0^2 + m_1^2}$
н440	—	—	—	493213.06	1469808.4 0	—	Метод спутниковых геодезических измерений (определений)	$M_t = \sqrt{m_0^2 + m_1^2}$

## КАРТА-ПЛАН ТЕРРИТОРИИ

## Описание местоположения зданий, сооружений, объектов незавершенного строительства на земельном участке

н450	—	—	—	493214.32	1469814.2 6	—	Метод спутниковых геодезических измерений (определений)	$M_t = \sqrt{m_0^2 + m_1^2}$
н460	—	—	—	493218.68	1469813.3 3	—	Метод спутниковых геодезических измерений (определений)	$M_t = \sqrt{m_0^2 + m_1^2}$
н350	—	—	—	493221.79	1469812.6 7	—	Метод спутниковых геодезических измерений (определений)	$M_t = \sqrt{m_0^2 + m_1^2}$

## 2. Сведения о характеристиках объекта недвижимости с кадастровым номером 51:16:0000000:867

№ п/п	Наименование характеристики	Значение характеристики
1	2	3
1.	Вид объекта недвижимости	здание
2.	Ранее присвоенный государственный учетный номер (инвентарный) здания, сооружения, объекта незавершенного строительства	—
3.	Кадастровый номер земельного участка (земельных участков), в границах которого (которых) расположены здание, сооружение, объект незавершенного строительства	51:16:0040108:54
4.	Уникальный учетный номер кадастрового квартала, в границах которого расположены здание, сооружение, объект незавершенного строительства	51:16:0040108
5.	Адрес здания, сооружения, объекта незавершенного строительства	Мурманская обл., г. Кировск, ул. Кондрикова, д. 19, корп. 7
5.1.	Сведения о местоположении здания, сооружения, объекта незавершенного строительства (при отсутствии адреса) в структурированном в соответствии с федеральной информационной адресной системой виде	—
5.2.	Дополнительные сведения о местоположении	—
6.	Иные сведения	—

## КАРТА-ПЛАН ТЕРРИТОРИИ

## Описание местоположения зданий, сооружений, объектов незавершенного строительства на земельном участке

## 3. Пояснения к сведениям об объекте недвижимости с кадастровым номером 51:16:0000000:867 :

1. —

## 1. Сведения о характерных точках контура объекта недвижимости с кадастровым номером 51:16:0040108:72

Система координат МСК-51

Зона № 1

Обозначение характерных точек контура	Содержатся в Едином государственном реестре недвижимости			Определены в ходе выполнения комплексных кадастровых работ			Метод определения координат	Формулы, примененные для расчета средней квадратической погрешности определения координат характерных точек границ ( $M_t$ ), с подставленными в такие формулы значениями и итоговые (вычисленные) значения $M_t$ , м
	Координаты, м		Радиус, м R	Координаты, м		Радиус, м R		
	X	Y		X	Y			
1	2	3	4	5	6	7	8	9
н230	—	—	—	493441.24	1469881.8 2	—	Метод спутниковых геодезических измерений (определений)	$M_t = \sqrt{m_0^2 + m_1^2}$
н240	—	—	—	493452.96	1469897.0 7	—	Метод спутниковых геодезических измерений (определений)	$M_t = \sqrt{m_0^2 + m_1^2}$
н250	—	—	—	493413.70	1469926.3 1	—	Метод спутниковых геодезических измерений (определений)	$M_t = \sqrt{m_0^2 + m_1^2}$
н260	—	—	—	493402.65	1469911.6 6	—	Метод спутниковых геодезических измерений (определений)	$M_t = \sqrt{m_0^2 + m_1^2}$
н230	—	—	—	493441.24	1469881.8 2	—	Метод спутниковых	$M_t = \sqrt{m_0^2 + m_1^2}$



## КАРТА-ПЛАН ТЕРРИТОРИИ

## Описание местоположения зданий, сооружений, объектов незавершенного строительства на земельном участке

н790	—	—	—	493612.18	1470046.9 2	—	Метод спутниковых геодезических измерений (определений)	$M_t = \sqrt{m_0^2 + m_1^2}$
н800	—	—	—	493592.35	1470081.1 1	—	Метод спутниковых геодезических измерений (определений)	$M_t = \sqrt{m_0^2 + m_1^2}$
н810	—	—	—	493581.72	1470074.9 5	—	Метод спутниковых геодезических измерений (определений)	$M_t = \sqrt{m_0^2 + m_1^2}$
н820	—	—	—	493601.23	1470040.5 6	—	Метод спутниковых геодезических измерений (определений)	$M_t = \sqrt{m_0^2 + m_1^2}$
н790	—	—	—	493612.18	1470046.9 2	—	Метод спутниковых геодезических измерений (определений)	$M_t = \sqrt{m_0^2 + m_1^2}$

## 2. Сведения о характеристиках объекта недвижимости с кадастровым номером 51:16:0040108:73

№ п/п	Наименование характеристики	Значение характеристики
1	2	3
1.	Вид объекта недвижимости	здание
2.	Ранее присвоенный государственный учетный номер (инвентарный) здания, сооружения, объекта незавершенного строительства	—
3.	Кадастровый номер земельного участка (земельных участков), в границах которого (которых) расположены здание, сооружение, объект незавершенного строительства	51:16:0040108:1

## КАРТА-ПЛАН ТЕРРИТОРИИ

## Описание местоположения зданий, сооружений, объектов незавершенного строительства на земельном участке

1	2	3
4.	Уникальный учетный номер кадастрового квартала, в границах которого расположены здание, сооружение, объект незавершенного строительства	51:16:0040108
5.	Адрес здания, сооружения, объекта незавершенного строительства	Мурманская обл., г. Кировск, ш. Апатитовое, д. 19
5.1.	Сведения о местоположении здания, сооружения, объекта незавершенного строительства (при отсутствии адреса) в структурированном в соответствии с федеральной информационной адресной системой виде	—
5.2.	Дополнительные сведения о местоположении	—
6.	Иные сведения	—

## 3. Пояснения к сведениям об объекте недвижимости с кадастровым номером 51:16:0040108:73 :

1.	—
----	---

## 1. Сведения о характерных точках контура объекта недвижимости с кадастровым номером 51:16:0040108:74

Система координат МСК-51							Зона № 1	
Обозначение характерных точек контура	Содержатся в Едином государственном реестре недвижимости			Определены в ходе выполнения комплексных кадастровых работ			Метод определения координат	Формулы, примененные для расчета средней квадратической погрешности определения координат характерных точек границ (M <sub>t</sub> ), с подставленными в такие формулы значениями и итоговые (вычисленные) значения M <sub>t</sub> , м
	Координаты, м		Радиус, м	Координаты, м		Радиус, м		
	X	Y		X	Y			
1	2	3	4	5	6	7	8	9
н98О	—	—	—	493434.24	1470019.9 2	—	Метод спутниковых геодезических измерений (определений)	$M_t = \sqrt{m_0^2 + m_1^2}$
н99О	—	—	—	493418.69	1470039.2 5	—	Метод спутниковых геодезических измерений (определений)	$M_t = \sqrt{m_0^2 + m_1^2}$
н100О	—	—	—	493408.06	1470030.8 9	—	Метод спутниковых	$M_t = \sqrt{m_0^2 + m_1^2}$

## КАРТА-ПЛАН ТЕРРИТОРИИ

## Описание местоположения зданий, сооружений, объектов незавершенного строительства на земельном участке

							геодезических измерений (определений)	
н1010	—	—	—	493423.35	1470011.5 8	—	Метод спутниковых геодезических измерений (определений)	$M_t = \sqrt{m_0^2 + m_1^2}$
н980	—	—	—	493434.24	1470019.9 2	—	Метод спутниковых геодезических измерений (определений)	$M_t = \sqrt{m_0^2 + m_1^2}$

## 2. Сведения о характеристиках объекта недвижимости с кадастровым номером 51:16:0040108:74

№ п/п	Наименование характеристики	Значение характеристики
1	2	3
1.	Вид объекта недвижимости	здание
2.	Ранее присвоенный государственный учетный номер (инвентарный) здания, сооружения, объекта незавершенного строительства	—
3.	Кадастровый номер земельного участка (земельных участков), в границах которого (которых) расположены здание, сооружение, объект незавершенного строительства	51:16:0040108:16
4.	Уникальный учетный номер кадастрового квартала, в границах которого расположены здание, сооружение, объект незавершенного строительства	51:16:0040108
5.	Адрес здания, сооружения, объекта незавершенного строительства	Мурманская обл., г. Кировск, ш. Апатитовое, д. 19
5.1.	Сведения о местоположении здания, сооружения, объекта незавершенного строительства (при отсутствии адреса) в структурированном в соответствии с федеральной информационной адресной системой виде	—
5.2.	Дополнительные сведения о местоположении	—
6.	Иные сведения	—

## 3. Пояснения к сведениям об объекте недвижимости с кадастровым номером 51:16:0040108:74 :

1.	—
----	---



## КАРТА-ПЛАН ТЕРРИТОРИИ

## Описание местоположения зданий, сооружений, объектов незавершенного строительства на земельном участке

## 1. Сведения о характерных точках контура объекта недвижимости с кадастровым номером 51:16:0040108:75

Система координат МСК-51							Зона № 1	
Обозначение характерных точек контура	Содержатся в Едином государственном реестре недвижимости			Определены в ходе выполнения комплексных кадастровых работ			Метод определения координат	Формулы, примененные для расчета средней квадратической погрешности определения координат характерных точек границ ( $M_t$ ), с подставленными в такие формулы значениями и итоговые (вычисленные) значения $M_t$ , м
	Координаты, м		Радиус, м	Координаты, м		Радиус, м		
	X	Y		X	Y			
1	2	3	4	5	6	7	8	9
н50	—	—	—	493511.33	1469982.1 7	—	Метод спутниковых геодезических измерений (определений)	$M_t = \sqrt{m_0^2 + m_1^2}$
н60	—	—	—	493514.72	1469985.7 8	—	Метод спутниковых геодезических измерений (определений)	$M_t = \sqrt{m_0^2 + m_1^2}$
н70	—	—	—	493508.57	1469991.5 4	—	Метод спутниковых геодезических измерений (определений)	$M_t = \sqrt{m_0^2 + m_1^2}$
н80	—	—	—	493505.19	1469987.9 3	—	Метод спутниковых геодезических измерений (определений)	$M_t = \sqrt{m_0^2 + m_1^2}$
н50	—	—	—	493511.33	1469982.1 7	—	Метод спутниковых геодезических измерений (определений)	$M_t = \sqrt{m_0^2 + m_1^2}$

## КАРТА-ПЛАН ТЕРРИТОРИИ

## Описание местоположения зданий, сооружений, объектов незавершенного строительства на земельном участке

2. Сведения о характеристиках объекта недвижимости с кадастровым номером 51:16:0040108:75		
№ п/п	Наименование характеристики	Значение характеристики
1	2	3
1.	Вид объекта недвижимости	здание
2.	Ранее присвоенный государственный учетный номер (инвентарный) здания, сооружения, объекта незавершенного строительства	—
3.	Кадастровый номер земельного участка (земельных участков), в границах которого (которых) расположены здание, сооружение, объект незавершенного строительства	51:16:0040108:16
4.	Уникальный учетный номер кадастрового квартала, в границах которого расположены здание, сооружение, объект незавершенного строительства	51:16:0040108
5.	Адрес здания, сооружения, объекта незавершенного строительства	Мурманская обл., г. Кировск, ш. Апатитовое, д. 19
5.1.	Сведения о местоположении здания, сооружения, объекта незавершенного строительства (при отсутствии адреса) в структурированном в соответствии с федеральной информационной адресной системой виде	—
5.2.	Дополнительные сведения о местоположении	—
6.	Иные сведения	—

## 3. Пояснения к сведениям об объекте недвижимости с кадастровым номером 51:16:0040108:75 :

1.	—
----	---

## 1. Сведения о характерных точках контура объекта недвижимости с кадастровым номером 51:16:0040108:76

Система координат МСК-51							Зона № 1	
Обозначение характерных точек контура	Содержатся в Едином государственном реестре недвижимости			Определены в ходе выполнения комплексных кадастровых работ			Метод определения координат	Формулы, примененные для расчета средней квадратической погрешности определения координат характерных точек границ ( $M_t$ ), с подставленными в такие формулы значениями и итоговые (вычисленные) значения $M_t$ , м
	Координаты, м		Радиус, м	Координаты, м		Радиус, м		
	X	Y	R	X	Y	R		
1	2	3	4	5	6	7	8	9
н90	—	—	—	493445.19	1470060.4 4	—	Метод спутниковых геодезических	$M_t = \sqrt{m_0^2 + m_1^2}$

## КАРТА-ПЛАН ТЕРРИТОРИИ

## Описание местоположения зданий, сооружений, объектов незавершенного строительства на земельном участке

							измерений (определений)	
н100	—	—	—	493492.21	1470098.5 6	—	Метод спутниковых геодезических измерений (определений)	$M_t = \sqrt{m_0^2 + m_1^2}$
н110	—	—	—	493480.17	1470113.4 1	—	Метод спутниковых геодезических измерений (определений)	$M_t = \sqrt{m_0^2 + m_1^2}$
н120	—	—	—	493432.95	1470075.5 5	—	Метод спутниковых геодезических измерений (определений)	$M_t = \sqrt{m_0^2 + m_1^2}$
н90	—	—	—	493445.19	1470060.4 4	—	Метод спутниковых геодезических измерений (определений)	$M_t = \sqrt{m_0^2 + m_1^2}$

## 2. Сведения о характеристиках объекта недвижимости с кадастровым номером 51:16:0040108:76

№ п/п	Наименование характеристики	Значение характеристики
1	2	3
1.	Вид объекта недвижимости	здание
2.	Ранее присвоенный государственный учетный номер (инвентарный) здания, сооружения, объекта незавершенного строительства	—
3.	Кадастровый номер земельного участка (земельных участков), в границах которого (которых) расположены здание, сооружение, объект незавершенного строительства	51:16:0040108:16
4.	Уникальный учетный номер кадастрового квартала, в границах которого расположены здание, сооружение, объект незавершенного строительства	51:16:0040108
5.	Адрес здания, сооружения, объекта незавершенного строительства	Мурманская обл., г. Кировск, ш. Апатитовое, д. 19

## КАРТА-ПЛАН ТЕРРИТОРИИ

## Описание местоположения зданий, сооружений, объектов незавершенного строительства на земельном участке

1	2	3
5.1.	Сведения о местоположении здания, сооружения, объекта незавершенного строительства (при отсутствии адреса) в структурированном в соответствии с федеральной информационной адресной системой виде	—
5.2.	Дополнительные сведения о местоположении	—
6.	Иные сведения	—

## 3. Пояснения к сведениям об объекте недвижимости с кадастровым номером 51:16:0040108:76 :

1.	—
----	---

## 1. Сведения о характерных точках контура объекта недвижимости с кадастровым номером 51:16:0040108:77

Система координат МСК-51 Зона № 1

Обозначение характерных точек контура	Содержатся в Едином государственном реестре недвижимости			Определены в ходе выполнения комплексных кадастровых работ			Метод определения координат	Формулы, примененные для расчета средней квадратической погрешности определения координат характерных точек границ ( $M_t$ ), с подставленными в такие формулы значениями и итоговые (вычисленные) значения $M_t$ , м
	Координаты, м		Радиус, м	Координаты, м		Радиус, м		
	X	Y	R	X	Y	R		
1	2	3	4	5	6	7	8	9
н87О	—	—	—	493581.96	1470024.0 4	—	Метод спутниковых геодезических измерений (определений)	$M_t = \sqrt{m_0^2 + m_1^2}$
н88О	—	—	—	493581.03	1470025.3 1	—	Метод спутниковых геодезических измерений (определений)	$M_t = \sqrt{m_0^2 + m_1^2}$
н89О	—	—	—	493591.28	1470033.3 1	—	Метод спутниковых геодезических измерений (определений)	$M_t = \sqrt{m_0^2 + m_1^2}$

## КАРТА-ПЛАН ТЕРРИТОРИИ

## Описание местоположения зданий, сооружений, объектов незавершенного строительства на земельном участке

н900	—	—	—	493575.69	1470053.4 0	—	Метод спутниковых геодезических измерений (определений)	$M_t = \sqrt{m_0^2 + m_1^2}$
н910	—	—	—	493571.77	1470058.4 6	—	Метод спутниковых геодезических измерений (определений)	$M_t = \sqrt{m_0^2 + m_1^2}$
н920	—	—	—	493562.09	1470050.5 5	—	Метод спутниковых геодезических измерений (определений)	$M_t = \sqrt{m_0^2 + m_1^2}$
н930	—	—	—	493565.90	1470045.6 6	—	Метод спутниковых геодезических измерений (определений)	$M_t = \sqrt{m_0^2 + m_1^2}$
н940	—	—	—	493565.40	1470045.3 2	—	Метод спутниковых геодезических измерений (определений)	$M_t = \sqrt{m_0^2 + m_1^2}$
н950	—	—	—	493574.28	1470033.9 5	—	Метод спутниковых геодезических измерений (определений)	$M_t = \sqrt{m_0^2 + m_1^2}$
н960	—	—	—	493539.81	1470007.1 7	—	Метод спутниковых геодезических измерений (определений)	$M_t = \sqrt{m_0^2 + m_1^2}$

## КАРТА-ПЛАН ТЕРРИТОРИИ

## Описание местоположения зданий, сооружений, объектов незавершенного строительства на земельном участке

н970	—	—	—	493547.55	1469997.1 8	—	Метод спутниковых геодезических измерений (определений)	$M_t = \sqrt{m_0^2 + m_1^2}$
н870	—	—	—	493581.96	1470024.0 4	—	Метод спутниковых геодезических измерений (определений)	$M_t = \sqrt{m_0^2 + m_1^2}$

## 2. Сведения о характеристиках объекта недвижимости с кадастровым номером 51:16:0040108:77

№ п/п	Наименование характеристики	Значение характеристики
1	2	3
1.	Вид объекта недвижимости	здание
2.	Ранее присвоенный государственный учетный номер (инвентарный) здания, сооружения, объекта незавершенного строительства	—
3.	Кадастровый номер земельного участка (земельных участков), в границах которого (которых) расположены здание, сооружение, объект незавершенного строительства	51:16:0040108:16
4.	Уникальный учетный номер кадастрового квартала, в границах которого расположены здание, сооружение, объект незавершенного строительства	51:16:0040108
5.	Адрес здания, сооружения, объекта незавершенного строительства	Мурманская обл., г. Кировск, ш. Апатитовое, д. 19
5.1.	Сведения о местоположении здания, сооружения, объекта незавершенного строительства (при отсутствии адреса) в структурированном в соответствии с федеральной информационной адресной системой виде	—
5.2.	Дополнительные сведения о местоположении	—
6.	Иные сведения	—

## 3. Пояснения к сведениям об объекте недвижимости с кадастровым номером 51:16:0040108:77 :

1.	—
----	---

## 1. Сведения о характерных точках контура объекта недвижимости с кадастровым номером 51:16:0040108:78

Система координат МСК-51

Зона № 1

## КАРТА-ПЛАН ТЕРРИТОРИИ

## Описание местоположения зданий, сооружений, объектов незавершенного строительства на земельном участке

Обозначение характерных точек контура	Содержатся в Едином государственном реестре недвижимости			Определены в ходе выполнения комплексных кадастровых работ			Метод определения координат	Формулы, примененные для расчета средней квадратической погрешности определения координат характерных точек границ ( $M_t$ ), с подставленными в такие формулы значениями и итоговые (вычисленные) значения $M_t$ , м
	Координаты, м		Радиус, м	Координаты, м		Радиус, м		
	X	Y	R	X	Y	R		
1	2	3	4	5	6	7	8	9
н470	—	—	—	493633.56	1470055.5 3	—	Метод спутниковых геодезических измерений (определений)	$M_t = \sqrt{m_0^2 + m_1^2}$
н480	—	—	—	493677.93	1470087.9 0	—	Метод спутниковых геодезических измерений (определений)	$M_t = \sqrt{m_0^2 + m_1^2}$
н490	—	—	—	493670.93	1470097.6 2	—	Метод спутниковых геодезических измерений (определений)	$M_t = \sqrt{m_0^2 + m_1^2}$
н500	—	—	—	493670.10	1470097.0 3	—	Метод спутниковых геодезических измерений (определений)	$M_t = \sqrt{m_0^2 + m_1^2}$
н510	—	—	—	493662.76	1470107.4 0	—	Метод спутниковых геодезических измерений (определений)	$M_t = \sqrt{m_0^2 + m_1^2}$
н520	—	—	—	493667.36	1470110.7 3	—	Метод спутниковых	$M_t = \sqrt{m_0^2 + m_1^2}$

## КАРТА-ПЛАН ТЕРРИТОРИИ

## Описание местоположения зданий, сооружений, объектов незавершенного строительства на земельном участке

							геодезических измерений (определений)	
н530	—	—	—	493665.85	1470112.8 1	—	Метод спутниковых геодезических измерений (определений)	$M_t = \sqrt{m_0^2 + m_1^2}$
н540	—	—	—	493670.52	1470116.1 9	—	Метод спутниковых геодезических измерений (определений)	$M_t = \sqrt{m_0^2 + m_1^2}$
н550	—	—	—	493662.08	1470128.0 4	—	Метод спутниковых геодезических измерений (определений)	$M_t = \sqrt{m_0^2 + m_1^2}$
н560	—	—	—	493649.61	1470118.9 3	—	Метод спутниковых геодезических измерений (определений)	$M_t = \sqrt{m_0^2 + m_1^2}$
н570	—	—	—	493646.87	1470122.7 1	—	Метод спутниковых геодезических измерений (определений)	$M_t = \sqrt{m_0^2 + m_1^2}$
н580	—	—	—	493641.22	1470118.6 2	—	Метод спутниковых геодезических измерений (определений)	$M_t = \sqrt{m_0^2 + m_1^2}$



## КАРТА-ПЛАН ТЕРРИТОРИИ

## Описание местоположения зданий, сооружений, объектов незавершенного строительства на земельном участке

н590	—	—	—	493639.50	1470121.0 0	—	Метод спутниковых геодезических измерений (определений)	$M_t = \sqrt{m_0^2 + m_1^2}$
н600	—	—	—	493634.39	1470117.3 1	—	Метод спутниковых геодезических измерений (определений)	$M_t = \sqrt{m_0^2 + m_1^2}$
н610	—	—	—	493636.14	1470114.8 9	—	Метод спутниковых геодезических измерений (определений)	$M_t = \sqrt{m_0^2 + m_1^2}$
н620	—	—	—	493635.28	1470114.2 6	—	Метод спутниковых геодезических измерений (определений)	$M_t = \sqrt{m_0^2 + m_1^2}$
н630	—	—	—	493632.40	1470118.2 4	—	Метод спутниковых геодезических измерений (определений)	$M_t = \sqrt{m_0^2 + m_1^2}$
н640	—	—	—	493628.27	1470115.2 0	—	Метод спутниковых геодезических измерений (определений)	$M_t = \sqrt{m_0^2 + m_1^2}$
н650	—	—	—	493628.60	1470114.7 2	—	Метод спутниковых геодезических измерений (определений)	$M_t = \sqrt{m_0^2 + m_1^2}$

## КАРТА-ПЛАН ТЕРРИТОРИИ

## Описание местоположения зданий, сооружений, объектов незавершенного строительства на земельном участке

н66О	—	—	—	493625.72	1470112.7 0	—	Метод спутниковых геодезических измерений (определений)	$M_t = \sqrt{m_0^2 + m_1^2}$
н67О	—	—	—	493637.63	1470096.0 4	—	Метод спутниковых геодезических измерений (определений)	$M_t = \sqrt{m_0^2 + m_1^2}$
н68О	—	—	—	493640.23	1470098.0 7	—	Метод спутниковых геодезических измерений (определений)	$M_t = \sqrt{m_0^2 + m_1^2}$
н69О	—	—	—	493647.20	1470089.0 7	—	Метод спутниковых геодезических измерений (определений)	$M_t = \sqrt{m_0^2 + m_1^2}$
н70О	—	—	—	493622.21	1470071.1 9	—	Метод спутниковых геодезических измерений (определений)	$M_t = \sqrt{m_0^2 + m_1^2}$
н47О	—	—	—	493633.56	1470055.5 3	—	Метод спутниковых геодезических измерений (определений)	$M_t = \sqrt{m_0^2 + m_1^2}$

## 2. Сведения о характеристиках объекта недвижимости с кадастровым номером 51:16:0040108:78

№ п/п	Наименование характеристики	Значение характеристики
1	2	3
1.	Вид объекта недвижимости	здание

## КАРТА-ПЛАН ТЕРРИТОРИИ

## Описание местоположения зданий, сооружений, объектов незавершенного строительства на земельном участке

1	2	3
2.	Ранее присвоенный государственный учетный номер (инвентарный) здания, сооружения, объекта незавершенного строительства	—
3.	Кадастровый номер земельного участка (земельных участков), в границах которого (которых) расположены здание, сооружение, объект незавершенного строительства	51:16:0040108:1
4.	Уникальный учетный номер кадастрового квартала, в границах которого расположены здание, сооружение, объект незавершенного строительства	51:16:0040108
5.	Адрес здания, сооружения, объекта незавершенного строительства	Мурманская обл., г. Кировск, ш. Апатитовое, д. 19
5.1.	Сведения о местоположении здания, сооружения, объекта незавершенного строительства (при отсутствии адреса) в структурированном в соответствии с федеральной информационной адресной системой виде	—
5.2.	Дополнительные сведения о местоположении	—
6.	Иные сведения	—

## 3. Пояснения к сведениям об объекте недвижимости с кадастровым номером 51:16:0040108:78 :

1.	—
----	---

## 1. Сведения о характерных точках контура объекта недвижимости с кадастровым номером 51:16:0040108:79

Система координат МСК-51							Зона № 1	
Обозначение характерных точек контура	Содержатся в Едином государственном реестре недвижимости			Определены в ходе выполнения комплексных кадастровых работ			Метод определения координат	Формулы, примененные для расчета средней квадратической погрешности определения координат характерных точек границ (M <sub>t</sub> ), с подставленными в такие формулы значениями и итоговые (вычисленные) значения M <sub>t</sub> , м
	Координаты, м		Радиус, м	Координаты, м		Радиус, м		
	X	Y	R	X	Y	R		
1	2	3	4	5	6	7	8	9
н71О	—	—	—	493405.11	1469844.5 3	—	Метод спутниковых геодезических измерений (определений)	$M_t = \sqrt{m_0^2 + m_1^2}$
н72О	—	—	—	493427.05	1469873.4 9	—	Метод спутниковых	$M_t = \sqrt{m_0^2 + m_1^2}$

## КАРТА-ПЛАН ТЕРРИТОРИИ

## Описание местоположения зданий, сооружений, объектов незавершенного строительства на земельном участке

							геодезических измерений (определений)	
н730	—	—	—	493416.80	1469881.2 6	—	Метод спутниковых геодезических измерений (определений)	$M_t = \sqrt{m_0^2 + m_1^2}$
н740	—	—	—	493394.89	1469852.3 3	—	Метод спутниковых геодезических измерений (определений)	$M_t = \sqrt{m_0^2 + m_1^2}$
н710	—	—	—	493405.11	1469844.5 3	—	Метод спутниковых геодезических измерений (определений)	$M_t = \sqrt{m_0^2 + m_1^2}$

## 2. Сведения о характеристиках объекта недвижимости с кадастровым номером 51:16:0040108:79

№ п/п	Наименование характеристики	Значение характеристики
1	2	3
1.	Вид объекта недвижимости	здание
2.	Ранее присвоенный государственный учетный номер (инвентарный) здания, сооружения, объекта незавершенного строительства	—
3.	Кадастровый номер земельного участка (земельных участков), в границах которого (которых) расположены здание, сооружение, объект незавершенного строительства	51:16:0040108:69
4.	Уникальный учетный номер кадастрового квартала, в границах которого расположены здание, сооружение, объект незавершенного строительства	51:16:0040108
5.	Адрес здания, сооружения, объекта незавершенного строительства	Мурманская обл., г. Кировск, ш. Апатитовое, д. 17
5.1.	Сведения о местоположении здания, сооружения, объекта незавершенного строительства (при отсутствии адреса) в структурированном в соответствии с федеральной информационной адресной системой виде	—

## КАРТА-ПЛАН ТЕРРИТОРИИ

## Описание местоположения зданий, сооружений, объектов незавершенного строительства на земельном участке

1	2	3
5.2.	Дополнительные сведения о местоположении	—
6.	Иные сведения	—

## 3. Пояснения к сведениям об объекте недвижимости с кадастровым номером 51:16:0040108:79 :

1.	—
----	---

## 1. Сведения о характерных точках контура объекта недвижимости с кадастровым номером 51:16:0040108:80

Система координат МСК-51 Зона № 1

Обозначение характерных точек контура	Содержатся в Едином государственном реестре недвижимости			Определены в ходе выполнения комплексных кадастровых работ			Метод определения координат	Формулы, примененные для расчета средней квадратической погрешности определения координат характерных точек границ ( $M_t$ ), с подставленными в такие формулы значениями и итоговые (вычисленные) значения $M_t$ , м
	Координаты, м		Радиус, м	Координаты, м		Радиус, м		
	X	Y	R	X	Y	R		
1	2	3	4	5	6	7	8	9
н830	—	—	—	493527.39	1470069.28	—	Метод спутниковых геодезических измерений (определений)	$M_t = \sqrt{m_0^2 + m_1^2}$
н840	—	—	—	493519.08	1470079.07	—	Метод спутниковых геодезических измерений (определений)	$M_t = \sqrt{m_0^2 + m_1^2}$
н850	—	—	—	493463.41	1470031.83	—	Метод спутниковых геодезических измерений (определений)	$M_t = \sqrt{m_0^2 + m_1^2}$
н860	—	—	—	493471.99	1470021.71	—	Метод спутниковых геодезических измерений (определений)	$M_t = \sqrt{m_0^2 + m_1^2}$

## КАРТА-ПЛАН ТЕРРИТОРИИ

## Описание местоположения зданий, сооружений, объектов незавершенного строительства на земельном участке

							измерений (определений)	
н830	—	—	—	493527.39	1470069.2 8	—	Метод спутниковых геодезических измерений (определений)	$M_t = \sqrt{m_0^2 + m_1^2}$

## 2. Сведения о характеристиках объекта недвижимости с кадастровым номером 51:16:0040108:80

№ п/п	Наименование характеристики	Значение характеристики
1	2	3
1.	Вид объекта недвижимости	здание
2.	Ранее присвоенный государственный учетный номер (инвентарный) здания, сооружения, объекта незавершенного строительства	—
3.	Кадастровый номер земельного участка (земельных участков), в границах которого (которых) расположены здание, сооружение, объект незавершенного строительства	51:16:0040108:16
4.	Уникальный учетный номер кадастрового квартала, в границах которого расположены здание, сооружение, объект незавершенного строительства	51:16:0040108
5.	Адрес здания, сооружения, объекта незавершенного строительства	Мурманская обл., г. Кировск, ш. Апатитовое, д. 19
5.1.	Сведения о местоположении здания, сооружения, объекта незавершенного строительства (при отсутствии адреса) в структурированном в соответствии с федеральной информационной адресной системой виде	—
5.2.	Дополнительные сведения о местоположении	—
6.	Иные сведения	—

## 3. Пояснения к сведениям об объекте недвижимости с кадастровым номером 51:16:0040108:80 :

1.	—
----	---

## 1. Сведения о характерных точках контура объекта недвижимости с кадастровым номером 51:16:0040108:81

Система координат МСК-51

Зона № 1

## КАРТА-ПЛАН ТЕРРИТОРИИ

## Описание местоположения зданий, сооружений, объектов незавершенного строительства на земельном участке

Обозначение характерных точек контура	Содержатся в Едином государственном реестре недвижимости			Определены в ходе выполнения комплексных кадастровых работ			Метод определения координат	Формулы, примененные для расчета средней квадратической погрешности определения координат характерных точек границ ( $M_t$ ), с подставленными в такие формулы значениями и итоговые (вычисленные) значения $M_t$ , м
	Координаты, м		Радиус, м	Координаты, м		Радиус, м		
	X	Y	R	X	Y	R		
1	2	3	4	5	6	7	8	9
н750	—	—	—	493605.03	1470098.4 4	—	Метод спутниковых геодезических измерений (определений)	$M_t = \sqrt{m_0^2 + m_1^2}$
н760	—	—	—	493598.40	1470109.1 8	—	Метод спутниковых геодезических измерений (определений)	$M_t = \sqrt{m_0^2 + m_1^2}$
н770	—	—	—	493578.53	1470096.9 0	—	Метод спутниковых геодезических измерений (определений)	$M_t = \sqrt{m_0^2 + m_1^2}$
н780	—	—	—	493584.82	1470086.2 7	—	Метод спутниковых геодезических измерений (определений)	$M_t = \sqrt{m_0^2 + m_1^2}$
н750	—	—	—	493605.03	1470098.4 4	—	Метод спутниковых геодезических измерений (определений)	$M_t = \sqrt{m_0^2 + m_1^2}$

## КАРТА-ПЛАН ТЕРРИТОРИИ

## Описание местоположения зданий, сооружений, объектов незавершенного строительства на земельном участке

2. Сведения о характеристиках объекта недвижимости с кадастровым номером 51:16:0040108:81		
№ п/п	Наименование характеристики	Значение характеристики
1	2	3
1.	Вид объекта недвижимости	здание
2.	Ранее присвоенный государственный учетный номер (инвентарный) здания, сооружения, объекта незавершенного строительства	—
3.	Кадастровый номер земельного участка (земельных участков), в границах которого (которых) расположены здание, сооружение, объект незавершенного строительства	51:16:0040108:1
4.	Уникальный учетный номер кадастрового квартала, в границах которого расположены здание, сооружение, объект незавершенного строительства	51:16:0040108
5.	Адрес здания, сооружения, объекта незавершенного строительства	Мурманская обл., г. Кировск, ш. Апатитовое, д. 19
5.1.	Сведения о местоположении здания, сооружения, объекта незавершенного строительства (при отсутствии адреса) в структурированном в соответствии с федеральной информационной адресной системой виде	—
5.2.	Дополнительные сведения о местоположении	—
6.	Иные сведения	—

## 3. Пояснения к сведениям об объекте недвижимости с кадастровым номером 51:16:0040108:81 :

1.	—
----	---

## 1. Сведения о характерных точках контура объекта недвижимости с кадастровым номером 51:16:0040108:82

Система координат МСК-51							Зона № 1	
Обозначение характерных точек контура	Содержатся в Едином государственном реестре недвижимости			Определены в ходе выполнения комплексных кадастровых работ			Метод определения координат	Формулы, примененные для расчета средней квадратической погрешности определения координат характерных точек границ ( $M_t$ ), с подставленными в такие формулы значениями и итоговые (вычисленные) значения $M_t$ , м
	Координаты, м		Радиус, м	Координаты, м		Радиус, м		
	X	Y	R	X	Y	R		
1	2	3	4	5	6	7	8	9
н10	—	—	—	493756.04	1470154.4 7	—	Метод спутниковых геодезических	$M_t = \sqrt{m_0^2 + m_1^2}$



## КАРТА-ПЛАН ТЕРРИТОРИИ

## Описание местоположения зданий, сооружений, объектов незавершенного строительства на земельном участке

							измерений (определений)	
н2О	—	—	—	493751.77	1470166.4 1	—	Метод спутниковых геодезических измерений (определений)	$M_t = \sqrt{m_0^2 + m_1^2}$
н3О	—	—	—	493745.93	1470164.3 8	—	Метод спутниковых геодезических измерений (определений)	$M_t = \sqrt{m_0^2 + m_1^2}$
н4О	—	—	—	493750.09	1470152.3 6	—	Метод спутниковых геодезических измерений (определений)	$M_t = \sqrt{m_0^2 + m_1^2}$
н1О	—	—	—	493756.04	1470154.4 7	—	Метод спутниковых геодезических измерений (определений)	$M_t = \sqrt{m_0^2 + m_1^2}$

## 2. Сведения о характеристиках объекта недвижимости с кадастровым номером 51:16:0040108:82

№ п/п	Наименование характеристики	Значение характеристики
1	2	3
1.	Вид объекта недвижимости	здание
2.	Ранее присвоенный государственный учетный номер (инвентарный) здания, сооружения, объекта незавершенного строительства	—
3.	Кадастровый номер земельного участка (земельных участков), в границах которого (которых) расположены здание, сооружение, объект незавершенного строительства	51:16:0040108:11
4.	Уникальный учетный номер кадастрового квартала, в границах которого расположены здание, сооружение, объект незавершенного строительства	51:16:0040108
5.	Адрес здания, сооружения, объекта незавершенного строительства	Мурманская обл., г. Кировск, ш. Апатитовое, д. 21

## КАРТА-ПЛАН ТЕРРИТОРИИ

## Описание местоположения зданий, сооружений, объектов незавершенного строительства на земельном участке

1	2	3
5.1.	Сведения о местоположении здания, сооружения, объекта незавершенного строительства (при отсутствии адреса) в структурированном в соответствии с федеральной информационной адресной системой виде	—
5.2.	Дополнительные сведения о местоположении	—
6.	Иные сведения	—

## 3. Пояснения к сведениям об объекте недвижимости с кадастровым номером 51:16:0040108:82 :

1. —

## 1. Сведения о характерных точках контура объекта недвижимости с кадастровым номером 51:16:0040108:94

## Система координат МСК-51

Зона № 1

Обозначение характерных точек контура	Содержатся в Едином государственном реестре недвижимости			Определены в ходе выполнения комплексных кадастровых работ			Метод определения координат	Формулы, примененные для расчета средней квадратической погрешности определения координат характерных точек границ ( $M_t$ ), с подставленными в такие формулы значениями и итоговые (вычисленные) значения $M_t$ , м
	Координаты, м		Радиус, м	Координаты, м		Радиус, м		
	X	Y	R	X	Y	R		
1	2	3	4	5	6	7	8	9
n130	—	—	—	493562.19	1470219.8 1	—	Метод спутниковых геодезических измерений (определений)	$M_t = \sqrt{m_0^2 + m_1^2}$
n150	—	—	—	493562.10	1470226.5 0	—	Метод спутниковых геодезических измерений (определений)	$M_t = \sqrt{m_0^2 + m_1^2}$
n160	—	—	—	493507.86	1470224.9 9	—	Метод спутниковых геодезических измерений (определений)	$M_t = \sqrt{m_0^2 + m_1^2}$

## КАРТА-ПЛАН ТЕРРИТОРИИ

## Описание местоположения зданий, сооружений, объектов незавершенного строительства на земельном участке

н140	—	—	—	493508.07	1470218.1 0	—	Метод спутниковых геодезических измерений (определений)	$M_t = \sqrt{m_0^2 + m_1^2}$
н1020	—	—	—	493526.20	1470218.6 1	—	Метод спутниковых геодезических измерений (определений)	$M_t = \sqrt{m_0^2 + m_1^2}$
н1030	—	—	—	493526.20	1470218.8 4	—	Метод спутниковых геодезических измерений (определений)	$M_t = \sqrt{m_0^2 + m_1^2}$
н130	—	—	—	493562.19	1470219.8 1	—	Метод спутниковых геодезических измерений (определений)	$M_t = \sqrt{m_0^2 + m_1^2}$

## 2. Сведения о характеристиках объекта недвижимости с кадастровым номером 51:16:0040108:94

№ п/п	Наименование характеристики	Значение характеристики
1	2	3
1.	Вид объекта недвижимости	здание
2.	Ранее присвоенный государственный учетный номер (инвентарный) здания, сооружения, объекта незавершенного строительства	—
3.	Кадастровый номер земельного участка (земельных участков), в границах которого (которых) расположены здание, сооружение, объект незавершенного строительства	51:16:0040108:255, 51:16:0040108:121, 51:16:0040108:122, 51:16:0040108:127, 51:16:0040108:66, 51:16:0040108:250, 51:16:0040108:263, 51:16:0040108:262
4.	Уникальный учетный номер кадастрового квартала, в границах которого расположены здание, сооружение, объект незавершенного строительства	51:16:0040108
5.	Адрес здания, сооружения, объекта незавершенного строительства	Мурманская обл., г. Кировск, ул. Олимпийская
5.1.	Сведения о местоположении здания, сооружения, объекта незавершенного строительства (при отсутствии адреса) в	—

## КАРТА-ПЛАН ТЕРРИТОРИИ

## Описание местоположения зданий, сооружений, объектов незавершенного строительства на земельном участке

1	2	3
	структурированном в соответствии с федеральной информационной адресной системой в виде	
5.2.	Дополнительные сведения о местоположении	—
6.	Иные сведения	—

## 3. Пояснения к сведениям об объекте недвижимости с кадастровым номером 51:16:0040108:94 :

1. —

## 1. Сведения о характерных точках контура объекта недвижимости с кадастровым номером 51:16:0040108:107

## Система координат МСК-51

Зона № 1

Обозначение характерных точек контура	Содержатся в Едином государственном реестре недвижимости			Определены в ходе выполнения комплексных кадастровых работ			Метод определения координат	Формулы, примененные для расчета средней квадратической погрешности определения координат характерных точек границ ( $M_t$ ), с подставленными в такие формулы значениями и итоговые (вычисленные) значения $M_t$ , м
	Координаты, м		Радиус, м	Координаты, м		Радиус, м		
	X	Y	R	X	Y	R		
1	2	3	4	5	6	7	8	9
n170	—	—	—	493334.33	1469889.68	—	Метод спутниковых геодезических измерений (определений)	$M_t = \sqrt{m_0^2 + m_1^2}$
n180	—	—	—	493346.36	1469901.94	—	Метод спутниковых геодезических измерений (определений)	$M_t = \sqrt{m_0^2 + m_1^2}$
n190	—	—	—	493341.12	1469907.15	—	Метод спутниковых геодезических измерений (определений)	$M_t = \sqrt{m_0^2 + m_1^2}$
n200	—	—	—	493329.18	1469894.98	—	Метод спутниковых	$M_t = \sqrt{m_0^2 + m_1^2}$

## КАРТА-ПЛАН ТЕРРИТОРИИ

## Описание местоположения зданий, сооружений, объектов незавершенного строительства на земельном участке

							геодезических измерений (определений)	
н210	—	—	—	493318.41	1469884.2 9	—	Метод спутниковых геодезических измерений (определений)	$M_t = \sqrt{m_0^2 + m_1^2}$
н220	—	—	—	493323.54	1469878.9 9	—	Метод спутниковых геодезических измерений (определений)	$M_t = \sqrt{m_0^2 + m_1^2}$
н170	—	—	—	493334.33	1469889.6 8	—	Метод спутниковых геодезических измерений (определений)	$M_t = \sqrt{m_0^2 + m_1^2}$

## 2. Сведения о характеристиках объекта недвижимости с кадастровым номером 51:16:0040108:107

№ п/п	Наименование характеристики	Значение характеристики
1	2	3
1.	Вид объекта недвижимости	здание
2.	Ранее присвоенный государственный учетный номер (инвентарный) здания, сооружения, объекта незавершенного строительства	—
3.	Кадастровый номер земельного участка (земельных участков), в границах которого (которых) расположены здание, сооружение, объект незавершенного строительства	51:16:0040108:71, 51:16:0040108:98, 51:16:0040108:99, 51:16:0040108:104
4.	Уникальный учетный номер кадастрового квартала, в границах которого расположены здание, сооружение, объект незавершенного строительства	51:16:0040108
5.	Адрес здания, сооружения, объекта незавершенного строительства	—
5.1.	Сведения о местоположении здания, сооружения, объекта незавершенного строительства (при отсутствии адреса) в структурированном в соответствии с федеральной информационной адресной системой виде	Российская Федерация, Мурманская область, муниципальный округ город Кировск, город Кировск, шоссе Апатитовое, ряд 2

**КАРТА-ПЛАН ТЕРРИТОРИИ****Описание местоположения зданий, сооружений, объектов незавершенного строительства на земельном участке**

<b>1</b>	<b>2</b>	<b>3</b>
5.2.	Дополнительные сведения о местоположении	—
6.	Иные сведения	—
<b>3. Пояснения к сведениям об объекте недвижимости с кадастровым номером 51:16:0040108:107 :</b>		
1.	—	

## КАРТА-ПЛАН ТЕРРИТОРИИ

**Сведения о зданиях, сооружениях, объектах незавершенного строительства, необходимые для исправления реестровых ошибок в сведениях об описании их местоположения**

**1. Сведения о характерных точках контура**

здание

с кадастровым номером 51:16:0040108:245

вид объекта недвижимости (здание, сооружение, объект незавершенного строительства)

Система координат МСК-51

Зона № 1

Обозначение характерных точек контура	Содержатся в Едином государственном реестре недвижимости		Радиус, м	Определены в ходе выполнения комплексных кадастровых работ		Метод определения координат	Формулы, примененные для расчета средней квадратической погрешности определения координат характерных точек границ ( $M_t$ ), с подставленными в такие формулы значениями и итоговые (вычисленные) значения $M_t$ , м	
	Координаты, м			Координаты, м				
	X	Y	R	X	Y			R
1	2	3	4	5	6	7	8	9
н1040	—	—	—	493369.6 5	1469849. 53	—	Метод спутниковых геодезических измерений (определений)	$M_t = \sqrt{m_0^2 + m_1^2}$
н1050	—	—	—	493374.3 2	1469855. 63	—	Метод спутниковых геодезических измерений (определений)	$M_t = \sqrt{m_0^2 + m_1^2}$
4	493356.48	1469859.2 3	—	—	—	—	Метод спутниковых геодезических измерений (определений)	$M_t = \sqrt{m_0^2 + m_1^2}$
1	493369.84	1469849.5 3	—	—	—	—	Метод спутниковых геодезических измерений (определений)	$M_t = \sqrt{m_0^2 + m_1^2}$
2	493374.53	1469855.4 5	—	—	—	—	Метод спутниковых геодезических измерений (определений)	$M_t = \sqrt{m_0^2 + m_1^2}$

## КАРТА-ПЛАН ТЕРРИТОРИИ

**Сведения о зданиях, сооружениях, объектах незавершенного строительства, необходимые для исправления реестровых ошибок в сведениях об описании их местоположения**

3	493360.99	1469865.2 5	—	493360.9 9	1469865. 25	—	Метод спутниковых геодезических измерений (определений)	$M_t = \sqrt{m_0^2 + m_1^2}$
н106О	—	—	—	493356.3 9	1469859. 15	—	Метод спутниковых геодезических измерений (определений)	$M_t = \sqrt{m_0^2 + m_1^2}$
н104О	—	—	—	493369.6 5	1469849. 53	—	Метод спутниковых геодезических измерений (определений)	$M_t = \sqrt{m_0^2 + m_1^2}$

**2. Иные сведения об объекте недвижимости с кадастровым номером 51:16:0040108:245**

1. —

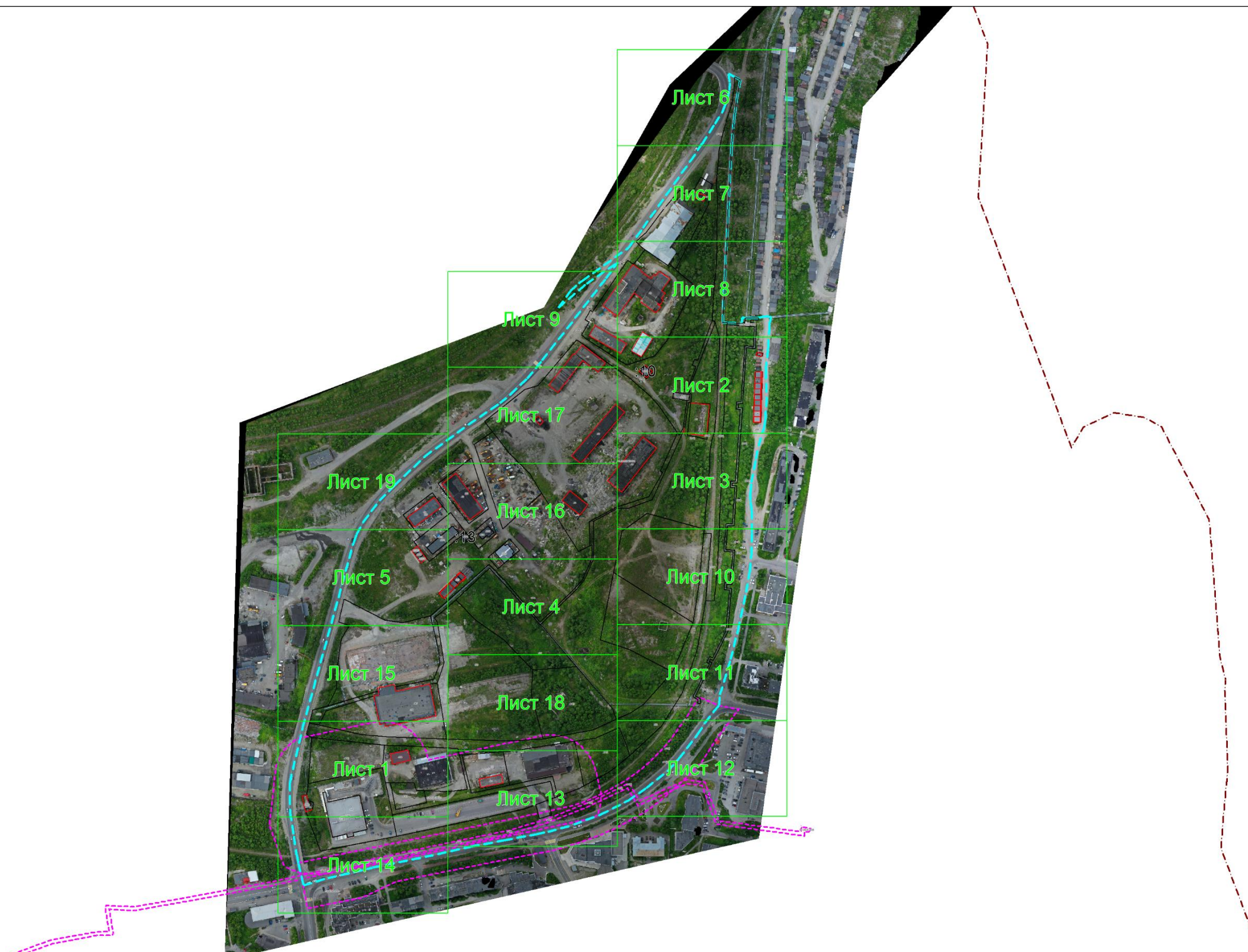
**3. Пояснения к сведениям об объекте недвижимости с кадастровым номером 51:16:0040108:245**

1. —




КАРТА-ПЛАН ТЕРРИТОРИИ  
Схема границ земельных участков

Основной лист



Масштаб 1: 4849

Условные обозначения:

 – область выносного листа,

**23** – номер выносного листа.

**КАРТА-ПЛАН ТЕРРИТОРИИ**  
**Схема границ земельных участков**

Остальные обозначения приведены на отдельной странице в конце раздела.

КАРТА-ПЛАН ТЕРРИТОРИИ  
Схема границ земельных участков

Выносной лист №1



Масштаб 1:500

Условные обозначения приведены на отдельной странице в конце раздела.

# КАРТА-ПЛАН ТЕРРИТОРИИ

## Схема границ земельных участков

Выносной лист №2



Масштаб 1:500

Условные обозначения приведены на отдельной странице в конце раздела.

КАРТА-ПЛАН ТЕРРИТОРИИ  
Схема границ земельных участков

Выносной лист №3



Масштаб 1:500

Условные обозначения приведены на отдельной странице в конце раздела.

**КАРТА-ПЛАН ТЕРРИТОРИИ**  
**Схема границ земельных участков**

Выносной лист №4



Масштаб 1:500

Условные обозначения приведены на отдельной странице в конце раздела.

КАРТА-ПЛАН ТЕРРИТОРИИ  
Схема границ земельных участков

Выносной лист №5




Масштаб 1:500

Условные обозначения приведены на отдельной странице в конце раздела.

КАРТА-ПЛАН ТЕРРИТОРИИ  
Схема границ земельных участков

Выносной лист №6



Масштаб 1:500

Условные обозначения приведены на отдельной странице в конце раздела.



КАРТА-ПЛАН ТЕРРИТОРИИ  
Схема границ земельных участков

Выносной лист №7



Масштаб 1:500

Условные обозначения приведены на отдельной странице в конце раздела.

КАРТА-ПЛАН ТЕРРИТОРИИ  
Схема границ земельных участков

Выносной лист №8




Масштаб 1:500

Условные обозначения приведены на отдельной странице в конце раздела.

**КАРТА-ПЛАН ТЕРРИТОРИИ**  
**Схема границ земельных участков**

Выносной лист №9



Масштаб 1:500

Условные обозначения приведены на отдельной странице в конце раздела.

КАРТА-ПЛАН ТЕРРИТОРИИ  
Схема границ земельных участков

Выносной лист №10



Масштаб 1:500

Условные обозначения приведены на отдельной странице в конце раздела.

КАРТА-ПЛАН ТЕРРИТОРИИ  
Схема границ земельных участков

Выносной лист №11



Масштаб 1:500

Условные обозначения приведены на отдельной странице в конце раздела.

КАРТА-ПЛАН ТЕРРИТОРИИ  
Схема границ земельных участков

Выносной лист №12



Масштаб 1:500

Условные обозначения приведены на отдельной странице в конце раздела.

**КАРТА-ПЛАН ТЕРРИТОРИИ**  
**Схема границ земельных участков**

Выносной лист №13



Масштаб 1:500

Условные обозначения приведены на отдельной странице в конце раздела.

КАРТА-ПЛАН ТЕРРИТОРИИ  
Схема границ земельных участков

Выносной лист №14



51:16-6.150

Масштаб 1:500

Условные обозначения приведены на отдельной странице в конце раздела.



КАРТА-ПЛАН ТЕРРИТОРИИ  
Схема границ земельных участков

Выносной лист №15



Масштаб 1:500

Условные обозначения приведены на отдельной странице в конце раздела.

**КАРТА-ПЛАН ТЕРРИТОРИИ**  
**Схема границ земельных участков**

Выносной лист №16



Масштаб 1:500

Условные обозначения приведены на отдельной странице в конце раздела.

КАРТА-ПЛАН ТЕРРИТОРИИ  
Схема границ земельных участков

Выносной лист №17



Масштаб 1:500

Условные обозначения приведены на отдельной странице в конце раздела.

**КАРТА-ПЛАН ТЕРРИТОРИИ**  
**Схема границ земельных участков**

Выносной лист №18



Масштаб 1:500

Условные обозначения приведены на отдельной странице в конце раздела.

КАРТА-ПЛАН ТЕРРИТОРИИ  
Схема границ земельных участков






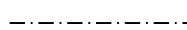

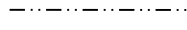


Выносной лист №19



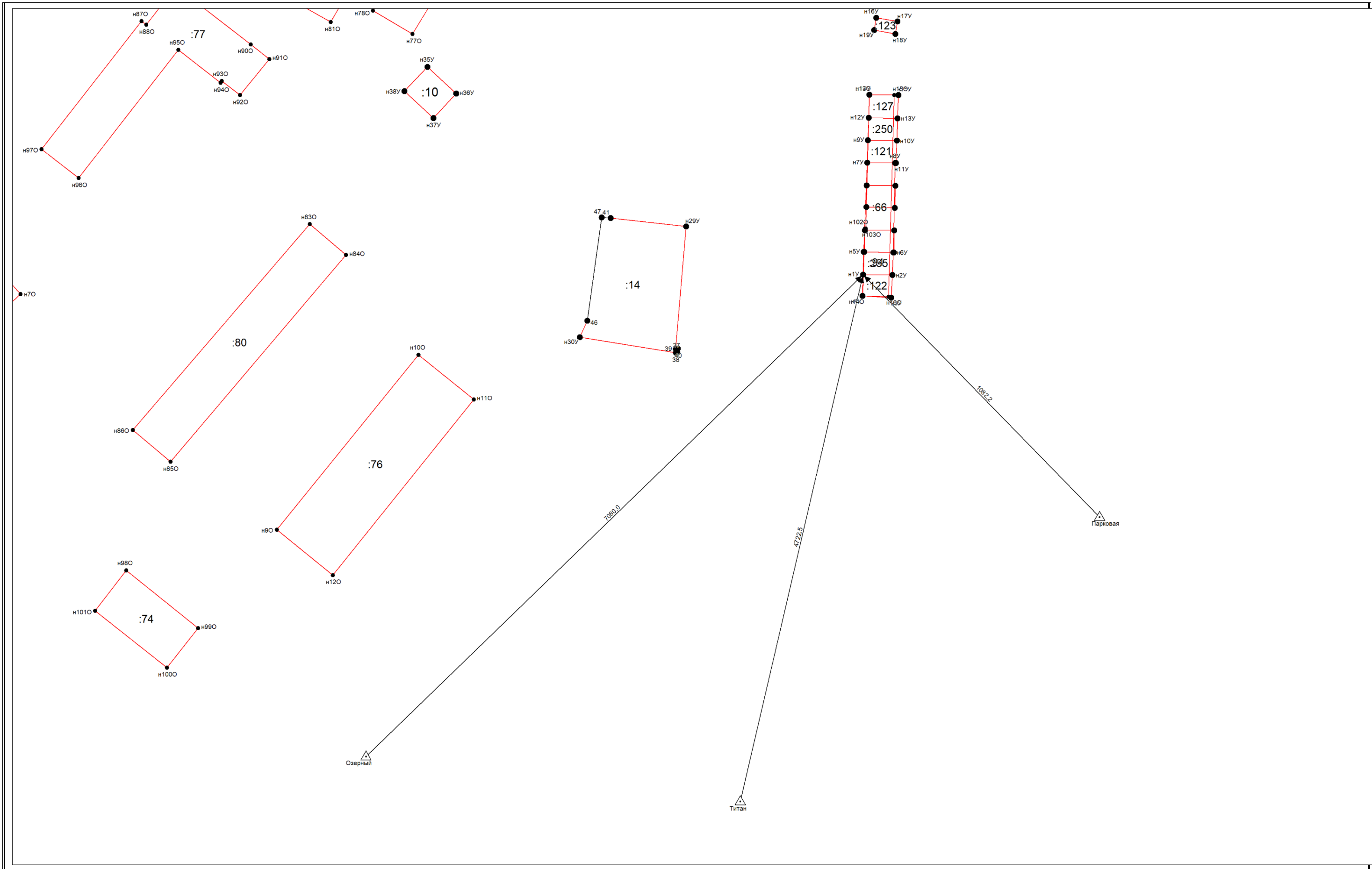
Масштаб 1:500

Условные обозначения приведены на отдельной странице в конце раздела.

**КАРТА-ПЛАН ТЕРРИТОРИИ**  
**Схема границ земельных участков****Условные обозначения:**

- |   |   |
|---|---|
|    | – существующая часть границы земельного участка,  |
|    | – вновь образованная или уточненная часть границы земельного участка,   |
|    | – характерная точка границы земельного участка,   |
|    | – часть контура здания, сооружения, объекта незавершенного строительства, образованного проекцией существующего наземного конструктивного элемента здания, сооружения, объекта незавершенного строительства,        |
|    | – часть контура здания, сооружения, объекта незавершенного строительства, образованного проекцией вновь образованного наземного конструктивного элемента здания, сооружения, объекта незавершенного строительства,  |
|    | – часть контура здания, сооружения, объекта незавершенного строительства, образованного проекцией существующего надземного конструктивного элемента здания, сооружения, объекта незавершенного строительства,       |
|    | – часть контура здания, сооружения, объекта незавершенного строительства, образованного проекцией вновь образованного надземного конструктивного элемента здания, сооружения, объекта незавершенного строительства, |
|    | – часть контура здания, сооружения, объекта незавершенного строительства, образованного проекцией существующего подземного конструктивного элемента здания, сооружения, объекта незавершенного строительства,       |
|  | – часть контура здания, сооружения, объекта незавершенного строительства, образованного проекцией вновь образованного подземного конструктивного элемента здания, сооружения, объекта незавершенного строительства, |
|  | – характерная точка контура здания,   |

КАРТА-ПЛАН ТЕРРИТОРИИ  
Схема геодезических построений



**КАРТА-ПЛАН ТЕРРИТОРИИ**  
**Схема геодезических построений**









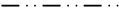







Условные обозначения приведены на отдельной странице в конце раздела.



## КАРТА-ПЛАН ТЕРРИТОРИИ

### Схема геодезических построений

#### Условные обозначения:

	– существующая часть границы земельного участка,		– вновь образованная или уточненная часть границы земельного участка,
	– характерная точка границы земельного участка,		– характерная точка контура здания,
	– часть контура здания, сооружения, объекта незавершенного строительства, образованного проекцией существующего наземного конструктивного элемента здания, сооружения, объекта незавершенного строительства,		– часть контура здания, сооружения, объекта незавершенного строительства, образованного проекцией вновь образованного наземного конструктивного элемента здания, сооружения, объекта незавершенного строительства,
	– часть контура здания, сооружения, объекта незавершенного строительства, образованного проекцией существующего надземного конструктивного элемента здания, сооружения, объекта незавершенного строительства,		– часть контура здания, сооружения, объекта незавершенного строительства, образованного проекцией вновь образованного надземного конструктивного элемента здания, сооружения, объекта незавершенного строительства,
	– часть контура здания, сооружения, объекта незавершенного строительства, образованного проекцией существующего подземного конструктивного элемента здания, сооружения, объекта незавершенного строительства,		– часть контура здания, сооружения, объекта незавершенного строительства, образованного проекцией вновь образованного подземного конструктивного элемента здания, сооружения, объекта незавершенного строительства,
	– пункт государственной геодезической сети,		– пункт опорной межевой сети,
	– направления геодезических построений при создании съемочного обоснования,		– направления геодезических построений при определении координат характерных точек границ земельного участка,
	контур здания, сооружения, объекта незавершенного строительства, размеры которого не могут быть переданы в масштабе графической части		контур сооружения, объекта незавершенного строительства, представляющий собой окружность, размеры которой не могут быть переданы в масштабе графической части