

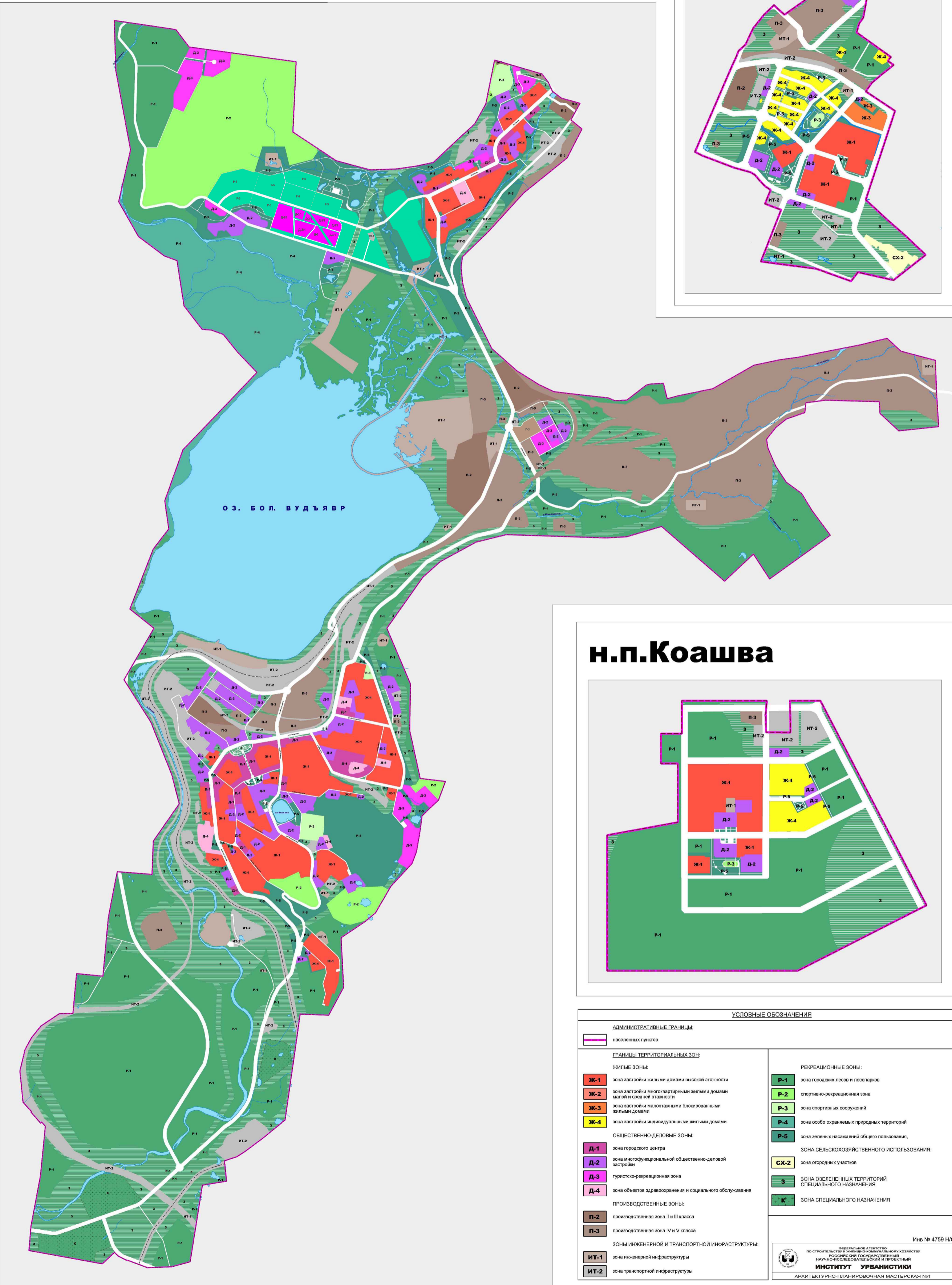
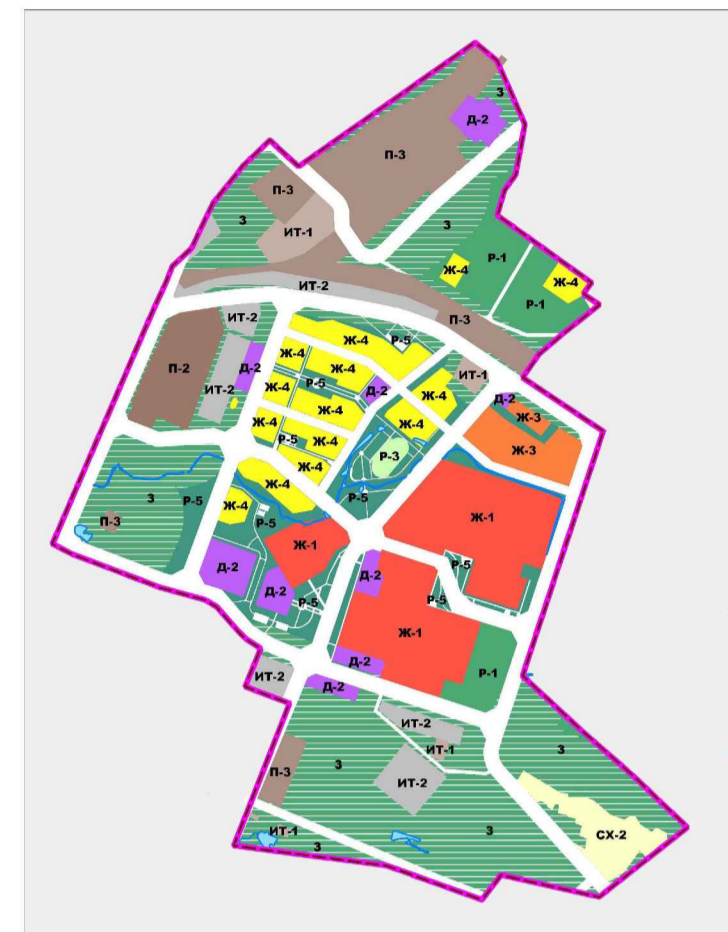
г.КИРОВСК С ПОДВЕДОМСТВЕННОЙ ТЕРРИТОРИЕЙ

правила землепользования и застройки

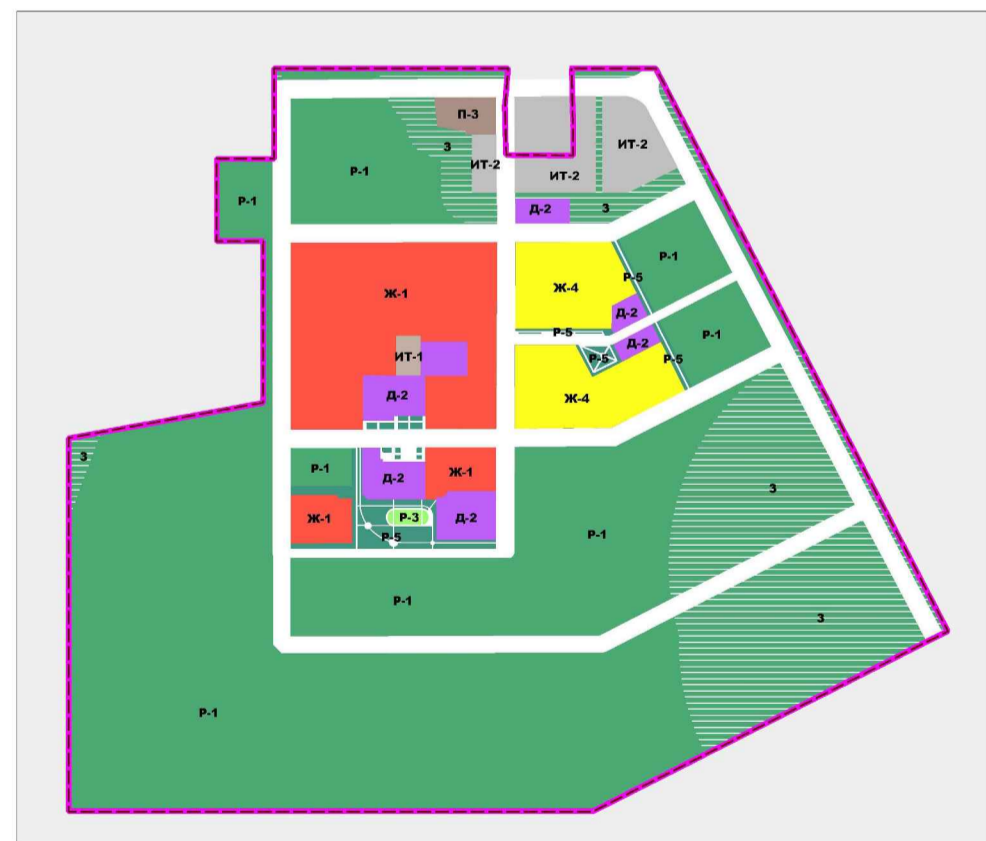
карта градостроительного зонирования (лист 2)

г.Кировск

н.п.Титан



н.п.Коашва



УСЛОВНЫЕ ОБОЗНАЧЕНИЯ

АДМИНИСТРАТИВНЫЕ ГРАНИЦЫ: населенных пунктов	
ГРАНИЦЫ ТЕРРИТОРИАЛЬНЫХ ЗОН:	
ЖИЛЬНЫЕ ЗОНЫ: Ж-1 зона застройки жилыми домами высокой этажности Ж-2 зона застройки многоквартирными жилыми домами малой и средней этажности Ж-3 зона застройки малоэтажными блокированными жилыми домами Ж-4 зона застройки индивидуальными жилыми домами	РЕКРЕАЦИОННЫЕ ЗОНЫ: Р-1 зона городских лесов и лесопарков Р-2 спортивно-рекреационная зона Р-3 зона спортивных сооружений Р-4 зона особо охраняемых природных территорий Р-5 зона зеленых насаждений общего пользования, зона садово-огородных участков
ОБЩЕСТВЕННО-ДЕЛОВЫЕ ЗОНЫ: Д-1 зона городского центра Д-2 зона многофункциональной общественно-деловой застройки Д-3 туристско-рекреационная зона Д-4 зона объектов здравоохранения и социального обслуживания	ЗОНА СЕЛЬСКОХОЗЯЙСТВЕННОГО ИСПОЛЬЗОВАНИЯ: СХ-2 зона огородных участков
ПРОИЗВОДСТВЕННЫЕ ЗОНЫ: П-2 производственная зона II и III класса П-3 производственная зона IV и V класса	ЗОНА ОЗЕЛЕНЕННЫХ ТЕРРИТОРИЙ СПЕЦИАЛЬНОГО НАЗНАЧЕНИЯ: З
ЗОНЫ ИНЖЕНЕРНОЙ И ТРАНСПОРТНОЙ ИНФРАСТРУКТУРЫ: ИТ-1 зона инженерной инфраструктуры ИТ-2 зона транспортной инфраструктуры	ЗОНА СПЕЦИАЛЬНОГО НАЗНАЧЕНИЯ: К