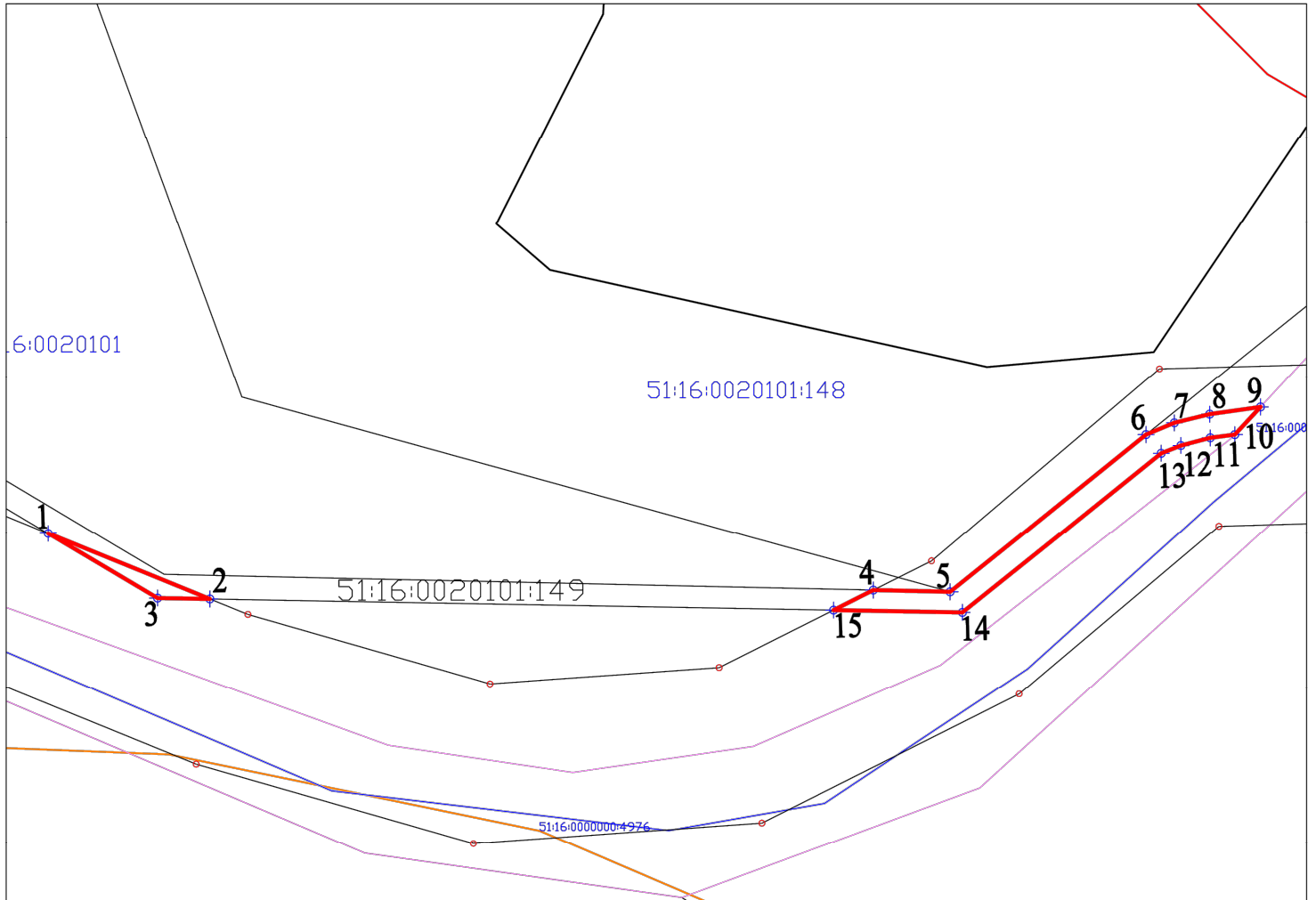


Схема размещения границ публичного сервитута

Кадастровый номер земельного участка
51:16:0020101:149

Приложение № 1
Утверждено
Постановлением администрации
муниципального округа
город Кировск Мурманской област
№ 71 от 01.02.2023



Система координат МСК-51

Площадь земельного участка 191,82 кв.м		
Обозначение характерных точек	Координаты	
	X	Y
1	497335.16	1468815.78
2	497326.87	1468836.21
3	497326.99	1468829.59
4	497327.99	1468920.05
5	497327.78	1468929.76
6	497347.58	1468954.51
7	497349.05	1468958.10
8	497350.14	1468962.56

Площадь земельного участка 191,82 кв.м		
Обозначение характерных точек	Координаты	
	X	Y
9	497351.05	1468968.97
10	497347.57	1468965.72
11	497347.18	1468962.64
12	497346.23	1468958.93
13	497345.25	1468956.44
14	497325.19	1468931.30
15	497325.47	1468915.03
1	497335.16	1468815.78

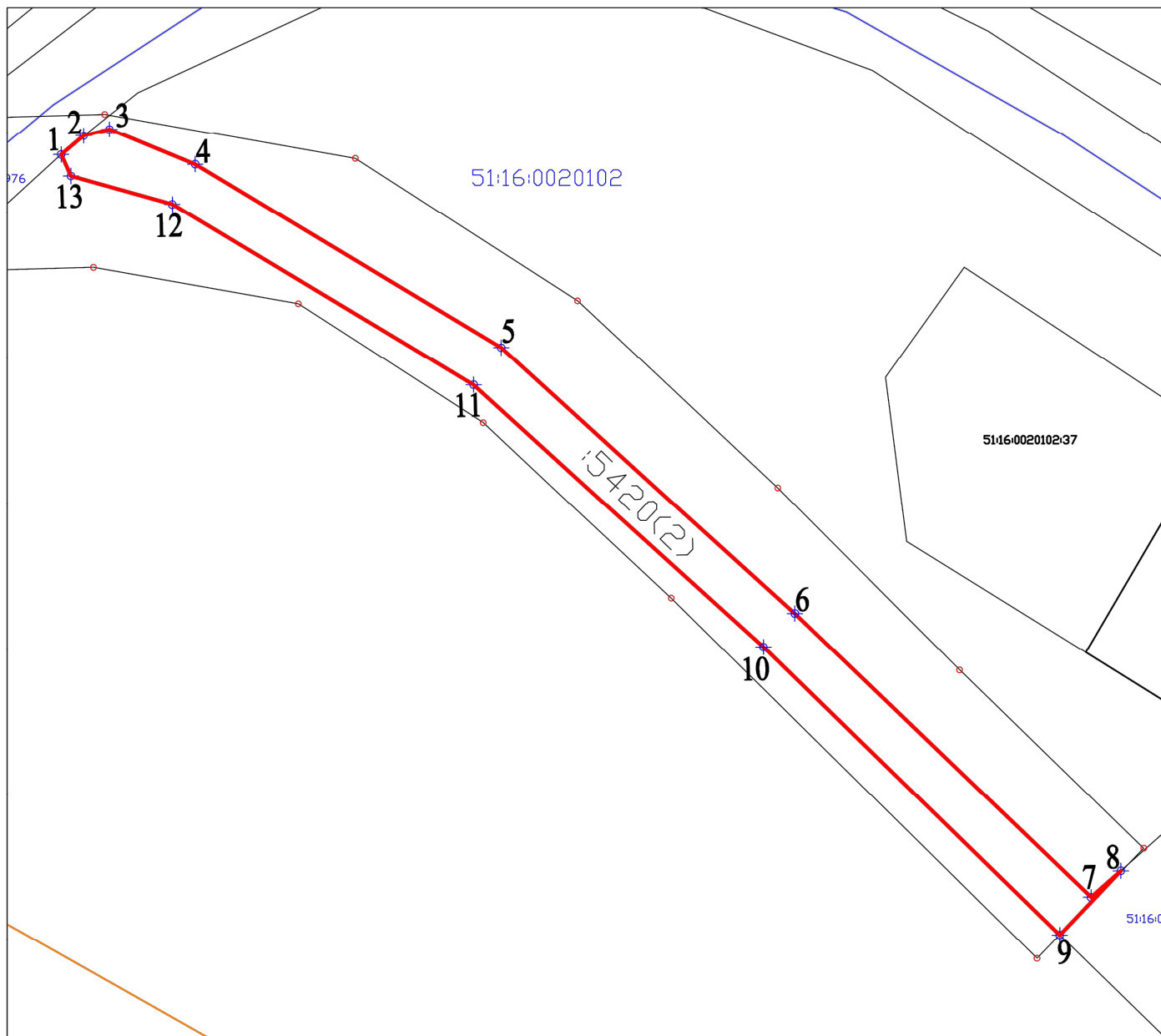
Условные обозначения:

- :149 - кадастровый номер земельного участка в отношении которого запрашивается публичный сервитут
- - проектные границы публичного сервитута
- 1+ - обозначение характерных точек проектных границ публичного сервитута

Схема размещения границ публичного сервитута

Кадастровый номер земельного участка
51:16:0000000:5420/2

Приложение № 2
Утверждено
Постановлением администрации
муниципального округа
город Кировск Мурманской области
№ 71 от 01.02.2023



Система координат МСК-51

Площадь земельного участка 1020,72
кв.м

Обозначение характерных точек	Координаты	
	X	Y
1	497351.62	1468987.12
2	497354.10	1468990.06
3	497354.93	1468993.41
4	497350.35	1469004.59
5	497326.39	1469044.49
6	497291.81	1469082.78
7	497254.78	1469121.40

Площадь земельного участка 1020,72
кв.м

Обозначение характерных точек	Координаты	
	X	Y
8	497258.22	1469125.29
9	497249.84	1469117.31
10	497287.42	1469078.69
11	497321.55	1469040.90
12	497345.09	1469001.60
13	497348.80	1468988.39
1	497351.62	1468987.12

Условные обозначения:

:5420(2) - кадастровый номер земельного участка
в отношении которого запрашивается
публичный сервитут

— - проектные границы публичного
сервитута

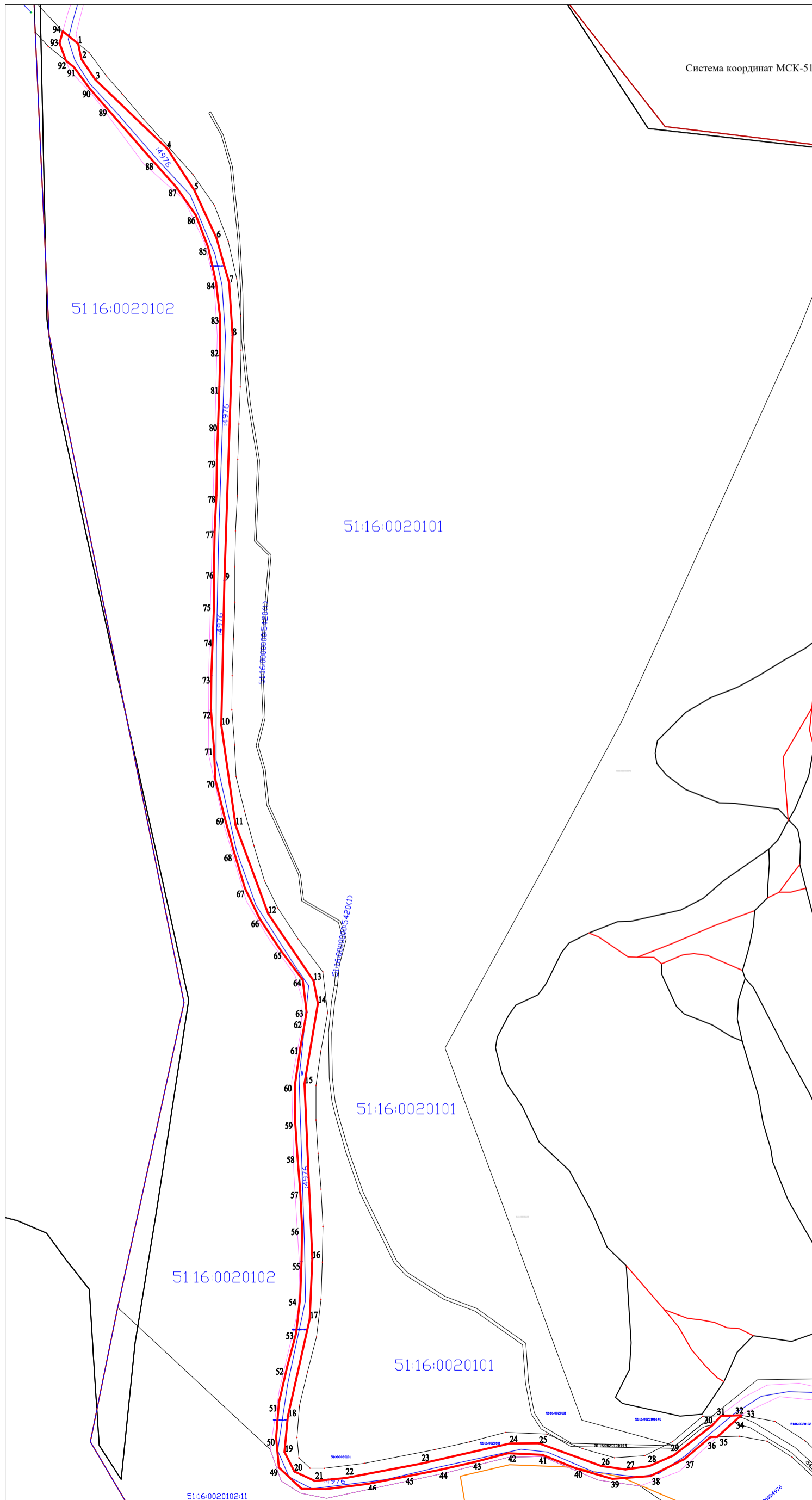
1+ - обозначение характерных точек
проектных границ публичного
сервитута

Схема размещения границ публичного сервитута

Кадастровый номер земельного участка

51:16:0000000:4976

Приложение № 3
Утверждено
Постановлением администрации
муниципального округа
город Кировск Мурманской области
№ 71 от 01.02.2023



Условные обозначения:

- :4976 - кадастровый номер земельного участка в отношении которого запрашивается публичный сервитут
- - проектные границы публичного сервитута
- 1+ - обозначение характерных точек проектных границ публичного сервитута

Площадь земельного участка 19810,58 кв.м		
Обозначение характерных точек	Координаты	
	X	Y
1	498672.95	1468356.60
2	498658.22	1468359.63
3	498638.50	1468373.06
4	498572.27	1468442.20
5	498532.48	1468468.13
6	498486.62	1468489.45
7	498443.75	1468501.53
8	498392.82	1468504.97
9	498157.95	1468497.04
10	498019.14	1468494.07
11	497923.07	1468507.69
12	497837.87	1468539.13
13	497773.93	1468582.56
14	497752.03	1468586.73
15	497675.18	1468573.90
16	497507.13	1468581.47
17	497449.42	1468578.90
18	497355.55	1468557.96
19	497321.62	1468554.72
20	497303.02	1468564.26
21	497293.97	1468583.96
22	497296.78	1468613.62
23	497310.64	1468686.38
24	497329.90	1468771.04
25	497329.98	1468798.87
26	497308.35	1468858.78
27	497304.94	1468882.06
28	497309.51	1468905.55
29	497318.50	1468928.53
30	497348.13	1468961.85
31	497356.37	1468973.94
32	497356.90	1468992.81
33	497352.77	1468988.39
34	497336.26	1468970.18
35	497326.99	1468829.59
36	497336.08	1468963.73
37	497314.85	1468938.47
38	497298.56	1468905.98
39	497295.94	1468869.51
40	497305.99	1468834.49
41	497319.10	1468802.17
42	497320.45	1468769.36
43	497311.94	1468736.85
44	497304.48	1468703.28
45	497298.00	1468669.94
46	497291.15	1468634.54
47	497286.08	1468594.42
48	497286.23	1468571.27
49	497306.81	1468549.31
50	497335.53	1468546.69
51	497369.17	1468549.34
52	497403.18	1468557.30
53	497435.84	1468565.85
54	497469.75	1468569.80
55	497504.47	1468571.03
56	497537.77	1468571.57
57	497572.67	1468569.79
58	497606.83	1468567.10
59	497639.62	1468564.90
60	497674.92	1468564.95
61	497709.61	1468569.85
62	497735.84	1468574.53

Площадь земельного участка 19810,58 кв.м		
Обозначение характерных точек	Координаты	
	X	Y
63	497743.81	1468575.96
64	497774.71	1468572.31
65	497802.36	1468551.57
66	497833.62	1468530.90
67	497862.58	1468516.86
68	497898.01	1468506.12
69	497931.39	1468497.09
70	497966.67	1468488.42
71	497998.91	1468486.84
72	498033.38	1468484.17
73	498067.07	1468484.46
74	498102.57	1468485.82
75	498137.31	1468487.14
76	498167.23	1468487.08
77	498206.13	1468487.72
78	498239.88	1468489.39
79	498274.40	1468489.91
80	498308.62	1468491.01
81	498344.30	1468492.24
82	498378.97	1468493.02
83	498410.67	1468492.85
84	498443.92	1468489.11
85	498477.37	1468481.58
86	498508.36	1468469.66
87	498535.29	1468450.99
88	498559.35	1468429.40
89	498611.36	1468383.95
90	498629.53	1468368.07
91	498650.58	1468352.51
92	498656.63	1468344.99
93	498673.42	1468338.83
94	498684.76	1468341.92
1	498672.95	1468356.60

Приложение № 4
Утверждено
Постановлением администрации
муниципального округа
город Кировск Мурманской области
№ 71 от 01.02.2023