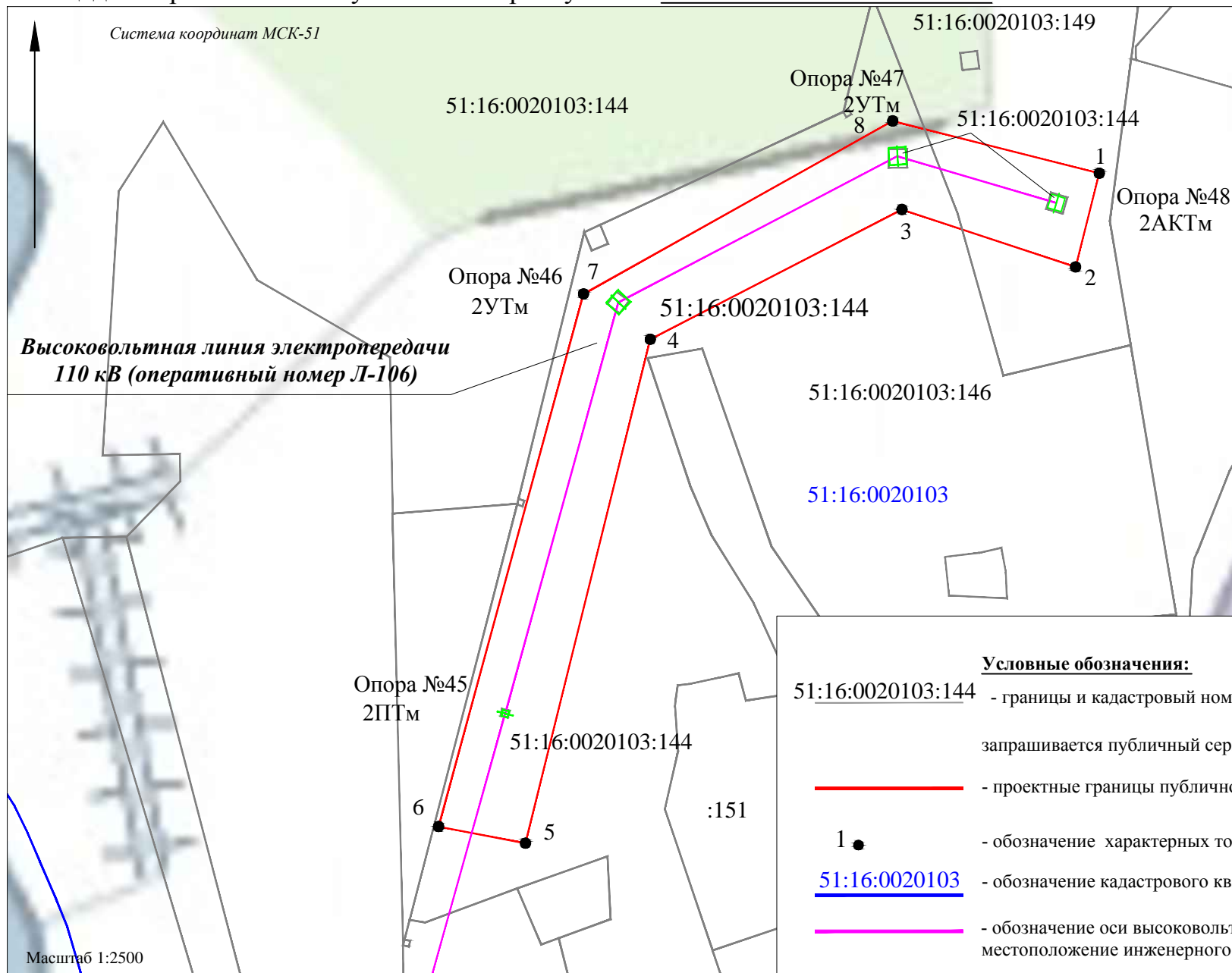


Схема расположения границ публичного сервитута

Кадастровые номера земельных участков, в отношении которых испрашивается публичный сервитут 51:16:0020103:146, 51:16:0020103:144, 51:16:0020103:149

Площадь испрашиваемого публичного сервитута


16226 кв.м



Обозначение характерных точек границ	Координаты, м	
	X	Y
1	495430,81	1471371,7
2	495396,3	1471362,79
3	495419,07	1471286,86
4	495359,94	1471175,44
5	495139,26	1471120,34
6	495146,56	1471082,18
7	495380,57	1471145,85
8	495455,92	1471282,94
1	495430,81	1471371,7


Условные обозначения:

51:16:0020103:144 - границы и кадастровый номер земельного участка, в отношении которого запрашивается публичный сервитут;

 - проектные границы публичного сервитута;

 - обозначение характерных точек проектных границ публичного сервитута;

51:16:0020103 - обозначение кадастрового квартала;

 - обозначение оси высоковольтной линии электропередачи (проектное местоположение инженерного сооружения);